

Gemeinde Roggenstorf

Beschlussvorlage	Vorlage-Nr: VO/06GV/2020-263				
Federführender Geschäftsbereich: Haupt- und Ordnungsamt	Status: öffentlich Aktenzeichen: Datum: 23.10.2020 Verfasser: Burmeister				
Beschluss der Brandschutzbedarfsplanung der Gemeinde Roggenstorf					
Beratungsfolge:					
Datum	Gremium	Teilnehmer	Ja	Nein	Enthaltung
11.11.2020	Gemeindevertretung Roggenstorf				

Beschlussvorschlag:

Die Gemeindevertretung beschließt die vorliegende Brandschutzbedarfsplanung für die Gemeinde Roggenstorf (Version Stand 10/2020).

Sachverhalt:

Nach § 2 Absatz 1 des Brandschutz- und Hilfeleistungsgesetzes M-V (BrSchG) haben die Gemeinden als Aufgabe des eigenen Wirkungskreises den abwehrenden Brandschutz in ihrem Gebiet sicherzustellen. Dazu gehört es insbesondere, eine Brandschutzbedarfsplanung zu erstellen und mit den amtsangehörigen sowie angrenzenden Gemeinden abzustimmen.

Die Brandschutzbedarfsplanung ist laut § 1 Abs. 5 BrSchG die anhand einer Gefahren- und Risikoanalyse erarbeitete und an den entsprechenden Schutzziele orientierte Planung, die als objektive Grundlage für die Feststellung einer den örtlichen Verhältnissen entsprechenden leistungsfähigen öffentlichen Feuerwehr dient. Damit verfügt die Gemeinde über eine fachlich fundierte Basis, von der sie für ihre weiteren Überlegungen zum abwehrenden Brandschutz ausgehen kann.

Jede Gemeindevertretung hat die erstellte Brandschutzbedarfsplanung zu beschließen. Damit bindet sie die Gemeinde bezüglich der Umsetzung der möglicherweise noch offenen Punkte bei Aufstellung, Ausrüstung und Ausstattung der örtlichen Feuerwehren. Gleichzeitig erklärt die Gemeinde auch, dass die in der Brandschutzbedarfsplanung ausgewiesenen Grundsätze für das Gemeindegebiet ausreichend sind.

Die Schutzziele der Gemeinde Roggenstorf wurden mit Beschluss vom 26.08.2020 durch die Gemeindevertretung Roggenstorf sowie mit Beschluss vom 13.10.2020 durch die Gemeinde Stepenitztal festgelegt und durch das beauftragte Planungsbüro in die Fassung des Brandschutzbedarfsplanes von Oktober 2020 (siehe Anlage) eingearbeitet. Die Verwaltung empfiehlt, den Plan in dieser Fassung zu bestätigen.

Finanzielle Auswirkungen:

Anlagen:

Unterschrift Einreicher	Unterschrift Geschäftsbereich

Brandschutzbedarfsplan

Stand Januar 2021



[1]

Gemeinde Roggenstorf

Entwurf

I. Vorwort

Alle Anstrengungen zur Erstellung Ihres Brandschutzbedarfsplanes sind im Ergebnis nur sinnvoll, wenn sich diese im konkreten Handeln widerspiegeln. Dabei geht es grundsätzlich immer um Werte.

Welchen Wert können Sie, als politische Verantwortungsträger, und unsere Wehrführungen der Zukunft unserer Feuerwehren beimessen?

Mit dem Brandschutzbedarfsplan erhalten Sie den erforderlichen Überblick über die Hintergründe, Methoden und zu erwartenden Ergebnisse. Es ist das Anliegen, Ihnen alle notwendigen Informationen transparent zur Verfügung zu stellen, die Sie benötigen, um Ihren gesetzlichen Verpflichtungen nachkommen zu können. Die darin enthaltenen Werkzeuge und Hilfsmittel (Mittel und Methoden) eröffnen Ihnen (Gemeinde und Feuerwehr) die Möglichkeiten, auf jegliche Veränderungen in Bezug auf die Gefahrenschwerpunkte und Risiken sowie der Personalentwicklung in Ihrer Feuerwehr zu reagieren.

Vor uns liegen notwendige und einschneidende Veränderungen in unserem „Sein“ und „Tun“. Um Nachhaltigkeit in unserem gemeinsamen Anliegen zu erzeugen, müssen wir lernen, größer zu denken und ein neues Verständnis für die Dinge entwickeln.

»Es kann aus der Natur der Sache keine wissenschaftlich fundierte Hilfsfrist geben –
Tote und Verletzte bei Feuerwehreinsätzen müssen akzeptiert werden.

Die politisch Verantwortlichen entscheiden nach Betrachtung durch Fachleute, welche
Zeitdauer bis zum Eingreifen der Feuerwehr akzeptabel und leistbar ist!«

„TIBRO-Information 110, Uli Barth“

Als politisch Verantwortliche erkennen Sie, dass dieses Zitat keinen Freibrief darstellt. Gerade und in erster Linie tragen Sie eine hohe Verantwortung für das Leben und die Gesundheit unserer Mitmenschen. Es muss immer der maximal mögliche Schutz für unsere Mitmenschen, bei allen erforderlichen Überlegungen, im Vordergrund stehen. So dürfen wir in unseren Betrachtungen nicht an den Gemeindegrenzen haltmachen. Um maximale Sicherheit gewähren zu können, sollten Sie gemeinsam mit ihren Wehrführungen die erforderlichen Voraussetzungen schaffen.

Die Notwendigkeit einer gemeindeübergreifenden Führungsorganisation will durch Sie erkannt und in Ihrer übertragenen Verantwortung realisiert werden. Dazu berät Sie ihre Wehrführung gern.

»Die Fähigkeit zu führen, ist der Unterschied zwischen Erfolg und Versagen
und damit zwischen einem erfüllten Leben und frustrierender Mittelmäßigkeit.«

Boris Grundl

II. Inhaltsverzeichnis

I.	Vorwort	1
II.	Inhaltsverzeichnis	2
III.	Abbildungsverzeichnis	5
IV.	Tabellenverzeichnis	5
V.	Abkürzungen	7
VI.	Begriffsdefinitionen	9
1	Einleitung	10
1.1	Verfasser des Planes	11
1.2	Chronologie	11
1.3	Vorschriften und Regelwerk	11
2	Gebietscharakterisierung	13
2.1	Gemeinde Roggenstorf	13
2.2	Einwohnerzahlen	14
2.3	Altersstruktur	14
2.4	Einflüsse durch Pendlerbewegungen	14
2.5	Einflüsse durch Tourismus und Fremdenverkehr	14
2.6	Bevölkerungsdichte	15
2.7	Flächenverteilung	15
3	Gefahrenanalyse	16
3.1	Gefahrenanalyse von Gebäuden und Objekten sowie deren Nutzung	16
3.1.1	Feuerwehrrelevante Auffälligkeiten sozialer Einflüsse	16
3.1.2	Gebäudealter, -höhe, -bauweise, -nutzung	16
3.1.3	Eingehende Analyse von baulichen Anlagen	17
3.1.4	Störfallbereiche bzw. Betriebe mit gefährlichen Stoffen und Gütern	17
3.1.5	Betriebe und Einrichtungen mit besonderen Anforderungen	17
3.2	Verkehrsstruktur	17
3.2.1	Orts-, Landes- und Bundesstraßen, Bundesautobahnen	17
3.2.2	DB-Strecken (evtl. besondere Streckennutzung beachten; z. B. Gefahrgut)	17
3.2.3	Flughafen/Flugplatz inkl. Einflugbereich	17
3.2.4	Witterungsbedingte Verkehrseinflüsse	18
3.2.5	Verkehrseinflüsse bedingt durch den Straßenverkehr	18
3.2.6	Veranstaltungsbedingte Verkehrseinflüsse	19
3.3	Topographische Gefahren	19
3.3.1	Wassergefahren	19
3.3.2	Gefahren durch Überschwemmungen, Hochwasser und Starkregen	19
3.3.3	Witterungsbedingte Besonderheiten	19
4	Gefahrenarten und Szenarien Beschreibung	20
4.1	Gefahrenarten	20
4.1.1	A – Brandbekämpfung	20
4.1.2	B – Technische Hilfeleistung	20
4.1.3	C – Gefahrstoffeinsatz und radiologische Gefahren	20

4.1.4	D – Wassernotfälle	21
4.2	Szenarien Beschreibung für jeweilige Gefahrenarten.....	21
4.2.1	A – Brandbekämpfung.....	21
4.2.2	B – Technische Hilfeleistung.....	23
4.2.3	C – Gefahrstoffeinsatz und radiologische Gefahren	24
4.2.4	D – Wassernotfälle	24
4.3	Schwerpunktobjekte für Einzelfallstudien	25
4.3.1	Größtmögliches Schadensereignis nach Schadensausmaß.....	25
4.3.2	Größtmögliches Schadensereignis nach Eingreiferfordernis	25
5	Risikoanalyse	26
5.1	Einsatzgeschehen	26
5.1.1	Einsatzverteilung der Brandeinsätze.....	26
5.1.2	Einsatzverteilung der Hilfeleistungseinsätze.....	27
5.2	Ergebnisbericht zum Erreichungsgrad.....	28
5.3	Ergebnisbericht zu den Fallstudien	29
5.4	Risikobeurteilung.....	30
6	Betrachtung der Ist-/ Soll-Zustände	31
6.1	Betrachtung des Ist-Zustandes.....	31
6.1.1	Personalsituation.....	31
6.1.2	Technik	33
6.1.3	Gerätehaus	35
6.1.4	Ermittelte Eintreffzeiten.....	37
6.1.5	Gebietsabdeckung.....	40
6.1.6	Technik der Nachbargemeinden	41
6.1.7	Bewertung der Löschwassersituation	43
6.2	Betrachtung des Soll-Zustandes	46
6.2.1	Mindestausstattung Technik.....	46
6.2.2	Mindeststärke Personal.....	52
6.2.3	Ermittlung des Löschwasserbedarfes.....	53
7	Schutzzieldefinition	54
7.1	Gesetzliche Grundlagen zur Schutzzielbestimmung	54
7.1.1	Mindeststärken für die Gruppe und für den Zug gemäß FwDV 3	55
7.1.2	Eintreffzeit gemäß FwOV M-V.....	55
7.1.3	Erreichungsgrad gemäß FwOV M-V	56
7.2	Festlegung der Schutzziele	56
8	Fazit	58
8.1	Personalsituation.....	58
8.2	Ausbildungsstand der aktiven Mitglieder	58
8.3	Technik	58
8.4	Gerätehaus	59
8.5	Überschreitung der Rettungshöhe von 8 m	59
8.6	Löschwassersituation	59
8.7	Gebietsabdeckung.....	59
8.8	Alarm- und Ausrückeordnung	59

8.9	Führungskonzept.....	59
9	Maßnahmen	60
9.1	Personalsituation (Gemeinde).....	60
9.1.1	Mitgliederwerbung.....	60
9.1.2	Mitglieder anderer Feuerwehren zur Stärkung der Tageseinsatzbereitschaft	62
9.1.3	Maßnahmenplan „Pflichtfeuerwehr“	62
9.2	Laufbahn- und Zusatzausbildung	63
9.3	Gerätehaus	63
9.4	Erstellung von Löschwasserkonzepten.....	64
9.5	Anpassung der Alarm- und Ausrückeordnung	64
9.6	Führungssystem gemäß Feuerwehrdienstvorschrift 100 (FwDV 100).....	65
10	Literaturverzeichnis.....	66
11	Anlagen	68

Entwurf

III. Abbildungsverzeichnis

Abbildung 1 Gemeinde Roggenstorf und Wirkungsbereich der Feuerwehren [8]	13
Abbildung 2 Einwohner Gemeinde Roggenstorf schematisch	14
Abbildung 3 Flächennutzung der Gemeinde Roggenstorf schematisch	15
Abbildung 4 Verkehrsführung Gemeinde Roggenstorf [8].....	18
Abbildung 5 zeitlicher Verlauf gemäß Schutzzieldefinition zur Menschenrettung.....	21
Abbildung 6 Golden Hour of Shock [10].....	23
Abbildung 7 Rettungsgrundsatz	23
Abbildung 8 GAMS	24
Abbildung 9 Schwerpunktobjekt Schadensschwere [8]	25
Abbildung 10 Schwerpunktobjekt Eingreiferfordernis [8]	25
Abbildung 11 Einsatzstatistik Brände [8].....	26
Abbildung 12 Einsatzstatistik Technische Hilfeleistungen [8]	27
Abbildung 13 Gerätehaus FF Roggenstorf.....	36
Abbildung 14 Gerätehaus FF Roggenstorf.....	36
Abbildung 15 Fahrzeug FF Roggenstorf.....	36
Abbildung 16 Fahrzeug FF Roggenstorf.....	36
Abbildung 17 STA FF Roggenstorf	36
Abbildung 18 Wirkungsbereich der ausrückenden Feuerwehr [8].....	40
Abbildung 19 Eintreffzeiten.....	55
Abbildung 20 Gesamtstärke eines Zuges	56
Abbildung 21 mögliche Maßnahmen	57
Abbildung 22 Ermittlung der Löscherfolgsklasse bei Orten und Ortsteilen.....	87
Abbildung 23 Ermittlung der TH-Erfolgsklasse für einfache TH	88
Abbildung 24 Ermittlung der TH-Erfolgsklasse für erweiterte TH.....	89
Abbildung 25 Ermittlung der Löscherfolgsklasse bei Einzelobjekten.....	90
Abbildung 26 Richtwertverfahren erforderliches Löschwasser und Löschgruppen	92

IV. Tabellenverzeichnis

Tabelle 1 Altersstruktur der Gemeinde Roggenstorf	14
Tabelle 2 Flächennutzung der Gemeinde Roggenstorf	15
Tabelle 3 Betriebe und Einrichtungen mit besonderen Anforderungen.....	17
Tabelle 4 Verkehrsstruktur Gemeinde Roggenstorf.....	17
Tabelle 5 Einsatzstatistik Brände.....	26
Tabelle 6 Einsatzstatistik Technische Hilfeleistung	27
Tabelle 7 Erreichungsgrad	28
Tabelle 8 Ergebnisbericht Fallstudien Brände.....	29
Tabelle 9 Tageseinsatzbereitschaft (Datenerhebung 25.09.2019)	31
Tabelle 10 Ehrenamtliches Personal (gesamt – Datenerhebung 2019).....	31
Tabelle 11 Entwicklung der Personalstärke Einsatzkräfte (Aktive Mitglieder – Datenerhebung 2019).....	31
Tabelle 12 Entwicklung der Personalstärke Jugendfeuerwehr (Datenerhebung 2019)	31
Tabelle 13 Laufbahnausbildung (Datenerhebung 2019).....	31
Tabelle 14 Zusatzausbildung (Datenerhebung 2019).....	32
Tabelle 15 Altersstruktur der aktiven Mitglieder (Datenerhebung 2019)	33
Tabelle 16 Verfügbarkeit der Einsatzabteilung (Stand März 2020)	33

Tabelle 17 Fahrzeugbestand (Datenerhebung 2019).....	33
Tabelle 18 Feuerwehrtechnische Beladung (Datenerhebung 2019)	34
Tabelle 19 Ausstattung des Gerätehauses	35
Tabelle 20 Ist-Zustand Technik.....	37
Tabelle 21 Erreichung des Gruppengleichwertes "Brandbekämpfung"	37
Tabelle 22 Erste Löschgruppenfahrzeuge (10 Minuten)	38
Tabelle 23 Erste Löschgruppenfahrzeuge (15 Minuten)	38
Tabelle 24 Schieb- bzw. Drehleiter.....	39
Tabelle 25 1. und 2. Rettungssatz „Technische Hilfe“	39
Tabelle 26 Wachstandorte	40
Tabelle 27 Eintreffzeit der ersten Einheit.....	40
Tabelle 28 Technik der Nachbargemeinden (Amtsübergreifend).....	41
Tabelle 29 Technik der Nachbargemeinden (Amtsangehörig).....	42
Tabelle 30 Löschwasserentnahmestellen	43
Tabelle 31 Bewertung der Standorte von Löschwasserentnahmestellen	45
Tabelle 32 Einstufung Brandbekämpfung gem. VV Meckl.-Vorp. Gl. Nr.2131 - 9.....	47
Tabelle 33 Einstufung TH gem. VV Meckl.-Vorp. Gl. Nr. 2131 – 9.....	48
Tabelle 34 Einstufung CBRN gem. VV Meckl- Vorp. Gl. Nr. 2131 – 9.....	48
Tabelle 35 Einstufung Wassernotfälle gem. VV Meckl- Vorp. Gl. Nr. 2131 – 9.....	49
Tabelle 36 Fahrzeuge gemäß DIN-EN.....	52
Tabelle 37 Mindeststärke gemäß Schutzzielbestimmung (siehe VV M-V Punkte 2.4-2.6)	52
Tabelle 38 erforderliche Löschwassermenge.....	53
Tabelle 39 Mindeststärke einer Gruppe.....	55
Tabelle 40 Mindeststärke eines Zuges	55
Tabelle 41 Beispiel für eine Schutzzielbestimmung (A-Brandbekämpfung)	57
Tabelle 42 Beispiel für eine Schutzzielbestimmung (B-Technische Hilfeleistung)	57
Tabelle 43 Angaben zu Ermittlung der Zweitmitgliedschaft	62
Tabelle 44 Mustertabelle Feuerwehren des 1. Abmarsches.....	69
Tabelle 45 Mustertabelle zur Ermittlung der Brandempfindlichkeit	91
Tabelle 46 Beispiele für Schutzziele Brandereignis	102
Tabelle 47 Beispiele für Schutzziele Technische Hilfeleistung	103
Tabelle 48 Beispiele für Schutzziele Abwehr von Umweltgefahren (Gefahrstoffeinsatz)	104
Tabelle 49 Beispiele für Schutzziele Einsatz bei Wassernotfällen.....	105

V. Abkürzungen

Abkürzung	Bedeutung
AAO	Alarm- und Ausrückeordnung
AGBF	Arbeitsgemeinschaft der Leiter der Berufsfeuerwehren
AS	Ausrüstungsstufen
Asgt.	Atemschutzgeräteträger
AT	Angriffstrupp
B	Bundesstraße
BAB	Bundesautobahn
BMA	Brandmeldeanlage
Br	Brand
BrSchG M-V	Gesetz über den Brandschutz und die Technischen Hilfeleistungen durch die Feuerwehren für Mecklenburg-Vorpommern (BrSchG M-V) in der Fassung vom 21. Dezember 2015 (GVOBl. S. 612), seit der geltenden Fassung vom 31. Dezember 2015
BSBP	Brandschutzbedarfsplanung
CBRN	Gefahren durch: chemische-, biologische- und radioaktive Stoffe und Nuklide
CSA	Chemikalienschutzanzug
DB	Deutsche Bahn
DIN	Deutsches Institut für Normung
DLAK	Drehleiter Automatik mit Korb
EK	Einsatzkräfte
ELW	Einsatzleitwagen
FF	Freiwillige Feuerwehr
FwA	Feuerwehranhänger
FwDV	Feuerwehrdienstvorschrift
FwOV	Feuerwehrorganisationsverordnung
GF	Gruppenführer
GVOBl	Gesetz- und Verordnungsblatt
GW	Gerätewagen
HLF	Hilfeleistungslöschgruppenfahrzeug
ISB	In Sicherheit bringen
K	Kreisstraße
KatS	Katastrophenschutz
KFZ	Kraftfahrzeug
L	Landesstraße
LF	Löschgruppenfahrzeug
LRSM	Lebensrettende Sofortmaßnahmen
Lw	Löschwasser
Lwest	Löschwasserentnahmestellen
LwV	Löschwasserversorgung
MA	Maschinist für Löschfahrzeug

ME	Melder
MLF	Mittleres Löschfahrzeug
MTW	Mannschaftstransportwagen
M-V	Mecklenburg-Vorpommern
MZB	Mehrzweckboot
MZF	Mehrzweckfahrzeug
OG	Obergeschoss
PKW	Personenkraftwagen
PV	Photovoltaik
RW	Rüstwagen
SB	Schlauchboot
ST	Schlauchtrupp
STA	Schlauchtransportanhänger
SW	Schlauchwagen
TEB	Tageseinsatzbereitschaft
TF	Truppführer
TH	Technische Hilfe
TIBRO	Taktisch-Strategisch Innovativer Brandschutz auf der Grundlage Risikobasierter Optimierung vom 30.06.2015.
TLF	Tanklöschfahrzeug
TM	Truppmann
TSA	Tragkraftspritzenanhänger
TSF-W	Tragkraftspritzenfahrzeug (Wasserführend)
VKU	Verkehrsunfall
W	Wassernotfälle
WT	Wassertrupp
ZF	Zugführer

VI. Begriffsdefinitionen

abstrakte Gefahr	liegt immer dann vor, wenn kein sofortiges Einschreiten erforderlich ist, obwohl ein gewisses Gefahrenpotenzial vorhanden ist, jedoch Maßnahmen erforderlich sind
C-Rohr	Strahlrohr mit einem Mindestauswurf von 100 und Maximalauswurf von 200 Litern/Minute
Daseinsfürsorge	„bezeichnet die staatliche Aufgabe, Güter und Leistungen bereitzustellen, die für ein menschliches Dasein notwendig sind“, so auch die Feuerwehr [2]
Eintrittswahrscheinlichkeit	bezeichnet den statistischen Erwartungswert oder die geschätzte Wahrscheinlichkeit, für das Eintreten eines bestimmten Ereignisses in einem bestimmten Zeitraum in der Zukunft.
Funktionseinheit	funktionelle Einheit am Beispiel der Gruppe: 1 Gruppenführer, 1 Melder, 1 Maschinist, 3 Truppführer (davon 2 Atemschutzgeräteträger), 3 Truppmänner (davon 2 Atemschutzgeräteträger)
Gefährdung	Zustand oder Situation, bei dessen Eintritt die Möglichkeit eines Gesundheitsschadens besteht
Gefährdungspotenzial	Gesamtheit aller möglichen Gefahren, die von einem Zustand oder einem Objekt ausgehen
Kleinlöschgerät	Zugelassener Handfeuerlöscher, Kübelspritze, Feuerpatsche, Löschdecke
konkrete Gefahr	ist eine Sachlage, die mit einer ungehinderten Abfolge von Ereignissen, in absehbarer Zukunft, mit hinreichender Wahrscheinlichkeit zu einem Schadenseintritt führt
Leistungsfähigkeit der Feuerwehr	Die Feuerwehr gilt als leistungsfähig, wenn gemäß FwOV M-V die Qualitätskriterien Eintreffzeit, Mindeststärke und Erreichungsgrad entsprechend den zuvor bestimmten Schutzziele eingehalten werden.
Mindeststärke	Anzahl der an der Einsatzstelle benötigten Einsatzkräfte mit den entsprechenden Qualifikationen
Risiko	drückt eine Kombination aus Eintrittswahrscheinlichkeit und Schwere eines möglichen Schadens aus, die für eine betrachtete Person oder einen Gegenstand auftreten kann.

1 Einleitung

Am 21.12.2015 wurde das derzeit geltende Gesetz über den Brandschutz und die Technischen Hilfeleistungen durch die Feuerwehren für Mecklenburg-Vorpommern (BrSchG) in Kraft gesetzt.

Gemäß BrSchG, § 2 sind die Gemeinden, unter Beteiligung der Feuerwehren, verpflichtet, Brandschutzbedarfspläne aufzustellen und fortzuschreiben.

Auf der Basis des anerkannten Ermittlungs- und Richtwertverfahrens sind für die einzelnen Schutzbereiche Einzelfallstudien zu den vorgegebenen Gefahrenarten durchgeführt worden. Diese Fallstudien (Anlagen) bilden im Bereich der Brandbekämpfung und der Technische Hilfeleistung die Grundlage einer tiefgründigen Analyse zum derzeitigen Schutzniveau. Die Fallstudien wurden auf die Einsatzbereitschaft der Feuerwehr/-en an Werktagen begrenzt (Tageseinsatzbereitschaft – TEB). Bekanntlich stehen in dieser Zeit die wenigsten Einsatzkräfte am Heimatort zur Verfügung. Durch die Fallstudien werden ca. 30 % der Jahreszeit betrachtet. Die Betrachtung der TEB soll den Extremfall bezüglich der gesetzlich geforderten Qualitätskriterien (Mindeststärke, Eintreffzeit und Erreichungsgrad) darstellen. Als Grundlage wurden die aktuellen Alarm- und Ausrückeordnungen verwendet.

Der grundsätzliche Aufbau des Planes gliedert sich wie folgt:

- Systemabgrenzung
- Gefahren und Risikoanalyse
 - Ermittlung des Gefährdungspotentials für die Gemeinde unter Berücksichtigung der vorhandenen Infrastruktur (Verkehrsstruktur, Topografie)
 - Vorstellung der Gefahrenarten und beispielhafte Szenarien Beschreibungen
 - Statistik über den Ist-Zustand inkl. des Erreichungsgrades
 - Überschreitung von Akzeptanzkriterien aufgrund der vorhandenen Gegebenheiten
 - tabellarische Ergebnisberichte zu den Fallstudien
- Risikobewertung
 - Darstellung des Ist-Zustandes (Personal, Technik und Gerätehaus)
 - Ermittelte Hilfsfristen gemessen an gesetzlichen Vorgaben
 - Bewertung der Standorte von Löschwasserentnahmestellen
 - Ermittlung des Soll-Zustandes nach FwOV M-V und VV Meckl.-Vorp. (Ermittlung der Fahrzeugkomponenten und der sich dadurch ergebenden Mindeststärke)
 - Ermittlung des Löschwasserbedarfes mit Hilfe des Richtwertverfahrens
 - Fazit
- Maßnahmenplan zu den in der Planung festgestellten Defiziten

Der Brandschutzbedarfsplan bildet die Grundlage zur Erstellung eines Personal-, Fahrzeug- und Löschwasserkonzeptes. Er dient der Aktualisierung der Alarm- und Ausrückeordnung. Gemessen an den, durch die Gemeindevertretung festzulegenden Schutzziele, kann ein vertretbares monetäres Verhältnis zwischen den Schutzgütern und dem zu leistenden Aufwand sichergestellt werden. Ein weiteres Ziel des Planes ist es, die Verantwortungsträger in einen rechtskonformen Bereich zu bringen.

Die Brandschutzbedarfsplanung ist ein fortschreitender Prozess und bedingt ständige Veränderungen in der Tageseinsatzbereitschaft und den technischen Ausstattungen aller zu betrachtenden Feuerwehren (länder-, kreis-, amts- und gemeindeübergreifend).

1 Einleitung

Aus Gründen der leichteren Lesbarkeit des Brandschutzbedarfsplanes wird auf eine geschlechterspezifische Differenzierung verzichtet. Entsprechende Begriffe gelten im Sinne der Gleichbehandlung für alle Geschlechter.

Dieser Schriftsatz der Brandschutzbedarfsplanung als geschütztes Werk (vgl. § 2 Urheberrechtsgesetz) darf nur im Volltext und ausschließlich für den genannten Bereich verwendet werden. Erstellung von Kopien und Weitergabe an Dritte bedarf der ausdrücklichen Zustimmung der WW-Brandschutz GmbH bzw. des Auftraggebers.

1.1 Verfasser des Planes

Jens Werner, Maximilian Knoch und Heiko Delph
WW Brandschutz GmbH
Kloster 65
17213 Malchow
Tel: 039932 541262
Fax: 039932 542037
E-Mail: info@ww-brandschutz.gmbh

1.2 Chronologie

Auftragserteilung am: 28.03.2018
Ersterstellung am: 04.05.2018
Inkrafttreten des Planes am: nach der Plausibilitätsprüfung durch die zuständige Brandschutzdienststelle und der Bestimmung der endgültigen Schutzziele durch die Gemeindevertretung

1.3 Vorschriften und Regelwerk

1. Dieser BSBP entspricht den Forderungen des Gesetzes über den Brandschutz und die Technischen Hilfeleistungen durch die Feuerwehren für Mecklenburg-Vorpommern (BrSchG M-V) in der Fassung vom 21. Dezember 2015; §§ 2(1), 32, Absatz 1 Satz 6 [3].
2. Die Verordnung über die Bedarfsermittlung und die Organisation der Feuerwehren in Mecklenburg-Vorpommern (FwOV M-V) wurde vollumfänglich beachtet [4].
3. Verwaltungsvorschrift des Ministeriums für Inneres und Europa – Erstellung von Brandschutzbedarfsplänen in Mecklenburg-Vorpommern vom April 2017 [5].
4. Die Grundlage bilden die unten genannten TIBRO-Informationen [6].
TIBRO-Informationen im Einzelnen:
 - 100 Anforderungsprofil Methoden zur Feuerwehrbedarfsplanung
 - 110 Vorschläge für Leitsätze zur Feuerwehrbedarfsplanung
 - 210 Empfehlungen zur Einsatzdokumentation in der Feuerwehr
 - 220 Methoden der Isochronenberechnung und -anwendung
 - 230 Methoden zur Analyse des Einsatzgeschehens mithilfe geanalytischer Verfahren
 - 300 Dokumentationsempfehlung zur Feuerwehrbedarfsplanung

1 Einleitung

5. Zur Dislozierung der Kräfte und Mittel wurde zusätzlich zur FwOV M-V (siehe Punkt 2.), das Ermittlungs- und Richtwertverfahren (1) aus taktisch-technischen Gründen sowie zur besseren Veranschaulichung der unmittelbaren Zusammenhänge verwendet.

Herausgeber: Staatliche Feuerwehrschieule Würzburg, Weißburgstraße 60, 97082 Würzburg
Dieses Verfahren bildet die Realität zum gewünschten Planungsziel (Maximalschutz für Schutzgüter wie Menschen, Tiere, Umwelt und Sachwerte) effektiv und effizient ab und liefert ein anschauliches und sehr praxisorientiertes Gesamtbild.

6. Feuerwehrdienstvorschriften
 - 100 Führen und Leiten im Einsatz
 - 10 Die Tragbaren Leitern
 - 3 Einheiten im Löschie- und Hilfeleistungseinsatz
 - 2 Ausbildung der Freiwilligen Feuerwehren
 - 1 Grundtätigkeiten Löschie- und Hilfeleistungseinsatz

Entwurf

2 Gebietscharakterisierung

2.1 Gemeinde Roggenstorf

Roggenstorf ist eine Gemeinde im Nordwesten des Landkreises Nordwestmecklenburg in Mecklenburg-Vorpommern. Die Gemeinde wird vom Amt Grevesmühlen-Land mit Sitz in der Stadt Grevesmühlen, die eine Verwaltungsgemeinschaft mit dem Amt bildet, verwaltet. Die Gemeinde Roggenstorf zieht sich vom Klützer Winkel im Norden bis zum Tal der Stepenitz hin, die Gemeindefläche beträgt 19,88 km². [7] Das Landschaftsbild ist durch landwirtschaftliche Nutzung geprägt.

Zu Roggenstorf gehören die Ortsteile Alt-Greschendorf, Grevenstein, Rankendorf und Tramm.

Gemäß § 16 Absatz 1 der Waldbrandschutzverordnung M-V wurden mit Stand vom 09. August 2016 die Waldgebiete in der Gemeinde Grevesmühlen, durch das Ministerium für Landwirtschaft und Umwelt M-V, zum Waldbrandrisikogebiet der Stufe C = *Gebiete mit geringem Waldbrandrisiko* eingestuft.

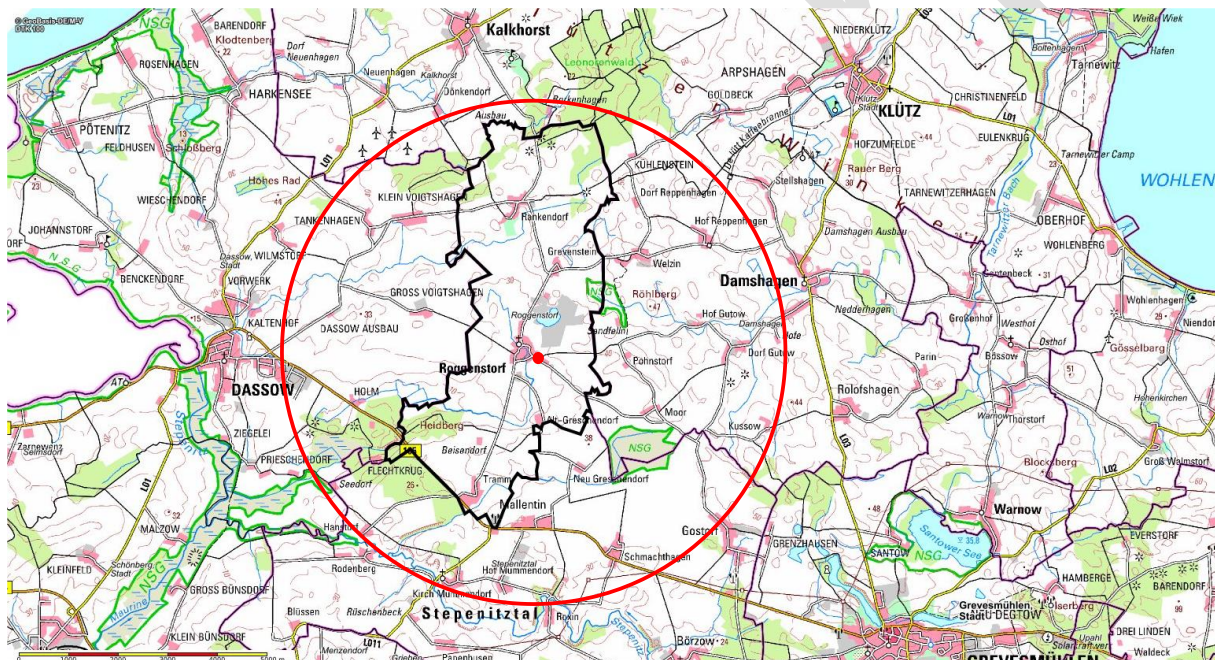


Abbildung 1 Gemeinde Roggenstorf und Wirkungsbereich der Feuerwehren [8]

Der rote Kreis kennzeichnet die Grenze der wahrscheinlichen Eintreffzeit der Gemeindefeuerwehr Roggenstorf nach 10 Minuten (von Alarmierung bis Eintreffen). Die Feuerwehr Roggenstorf verfügt über ein Tragkraftspritzenfahrzeug-Wasser TSF-W sowie über einen Schlauchtransportanhänger STA. Die Eintreffzeiten für die einzelnen Ortsteile sind in der Anlage 1 Fallstudien (Tabellen zur Ermittlung der Eintreffzeit für Ortsteile) ermittelt.

Der abwehrende Brandschutz und die Technische Hilfeleistung im Gemeindegebiet Roggenstorf wird derzeit, per Vertrag, von der Gemeinde Stepenitztal sichergestellt.

2 Gebietscharakterisierung

Amtsangehörige Gemeinde und die Ortsteile

Gemeinde: **Roggenstorf**

Ortsteile: Roggenstorf, Alt-Greschendorf, Grevenstein, Rankendorf, Tramm

2.2 Einwohnerzahlen

Mit dem Stand vom Dezember 2018 lebten 484 Menschen in der Gemeinde.

2.3 Altersstruktur

Tabelle 1 Altersstruktur der Gemeinde Roggenstorf

Einwohnerzahlen	Gesamt	0-10	11-18	19-50	51-55	56-66	> 67
Roggenstorf	484	61	37	188	41	99	58

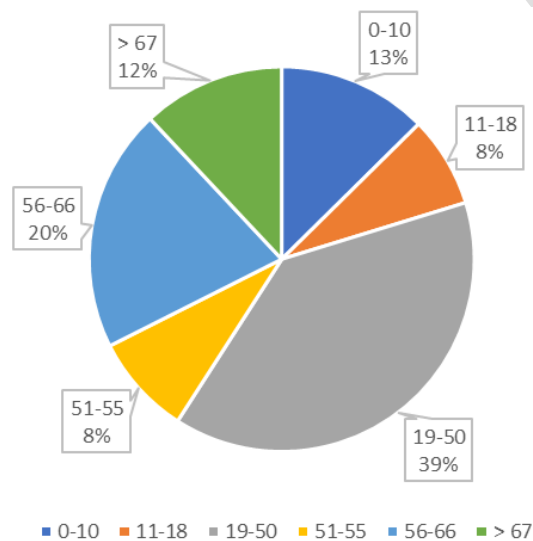


Abbildung 2 Einwohner Gemeinde Roggenstorf schematisch

2.4 Einflüsse durch Pendlerbewegungen

In der Gemeinde Roggenstorf hat sich kein personalintensives Gewerbe bzw. Industrie angesiedelt. Im wehrfähigen Alter sind mehr Aus- als Einpendler zu verzeichnen. Diese Bewegungen bedeuten hinsichtlich des Brandschutzes, dass auf Grund der sozialen Strukturen mit einem Absinken der Eintrittswahrscheinlichkeit von schädigenden Ereignissen (z. B. Brände durch Fehlverhalten) zu rechnen ist, andererseits sich eine Schwächung der Tageseinsatzbereitschaft der Gemeindefeuerwehr abbildet.

2.5 Einflüsse durch Tourismus und Fremdenverkehr

Das saisonbedingte Fremdenverkehrsaufkommen sowie auch Ein- und Durchreisen von Touristen bzw. Urlaubern ist im Verhältnis zu klassischen Urlaubsgebieten Mecklenburg-Vorpommerns zu vernachlässigen. Strukturrisiken durch erhöhtes Verkehrsaufkommen sind nur bedingt feststellbar. Diese haben keinen tiefgreifenden Einfluss auf die Dislozierung von Feuerwehrkräften und -mitteln.

2 Gebietscharakterisierung

2.6 Bevölkerungsdichte

Es leben 484 Einwohner auf einer Fläche von 19,85 km². Dies entspricht einer Bevölkerungsdichte von 24,7 Einwohnern je km².

2.7 Flächenverteilung

Verteilung der einzelnen Teilbereiche der Kommune auf das Gemeindegebiet

Tabelle 2 Flächennutzung der Gemeinde Roggenstorf

Flächennutzung (in km ²)	Landwirtschaft	Wald	Wasser	Gewerbe	Erholung	Sonstige	Gesamt
Roggenstorf	15,17	2,47	0,35	0,07	0,21	1,58	19,85

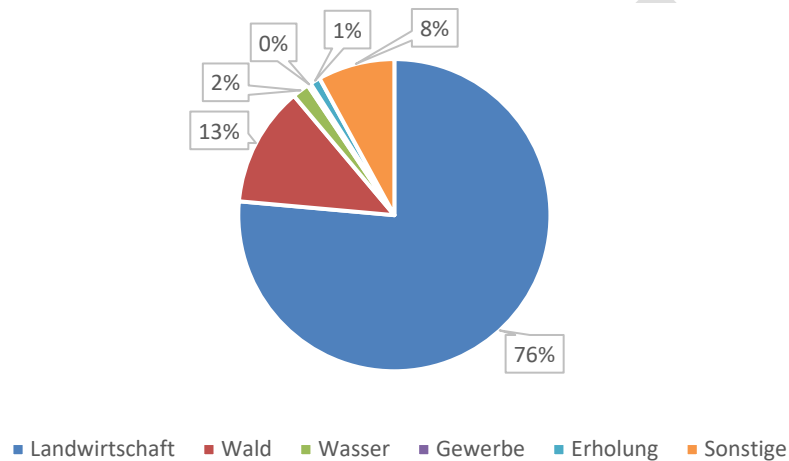


Abbildung 3 Flächennutzung der Gemeinde Roggenstorf schematisch

3 Gefahrenanalyse

3.1 Gefahrenanalyse von Gebäuden und Objekten sowie deren Nutzung

3.1.1 Feuerwehrrelevante Auffälligkeiten sozialer Einflüsse

Aus den örtlich vorgefundenen Bedingungen sind keine feuerwehrrelevanten Einflüsse abzuleiten.

3.1.2 Gebäudealter, -höhe, -bauweise, -nutzung

Ein- bzw. Mehrfamilienhaus, Gewerbe oder Industrie, Gebäude mit historischer Bedeutung etc.

Die folgende Analyse beschränkt sich auf Besonderheiten bezüglich der Bauart und -weise sowie Nutzung von Gebäudekomplexen und Einzelgebäuden. Ausschließliches Ziel der Betrachtungen ist es, mit Hilfe dieses Kapitels die maximal erforderliche Bewältigungskapazität (Kräfte und Mittel sowie Löschwasser) der Feuerwehr zu ermitteln.

Die nicht aufgeführten Gemeindegebiete sind im Wesentlichen eingestuft in: Wohnnutzung mit Ein-, Zwei- und Mehrfamilienhäusern (auch Reihenhäuser) massiver Bauweise und Hartbedachung mit geringem Anteil an Gebäuden anderer Bauart und -weise (z. B. vereinzelte Fachwerkgebäude, Gebäude mit Reetdach, etc.) mit einer Einsatz- bzw. Rettungshöhe von max. 8 m bzw. 2. Obergeschoss.

Roggenstorf

- offene Bauweise, Wohngebäude mit Gebäudehöhe bis höchstens 7 m Brüstungshöhe und Anleiterhöhe mit vierteiliger Steckleiter bis max. 8 m bzw. 2. Obergeschoss, einzelne Gewerbe- und Handwerksbetriebe, 2 Landwirtschaftsbetriebe, keine Bauten besonderer Art und Nutzung
- St. Johannes Kirche, Fritz-Reuter-Straße 17, massive Bauweise, hartbedacht, Einsatzhöhe Erdgeschoss, Empore, Bestuhlung
- Alte Windmühle Roggenstorf, massive Bauweise, hartbedacht, Einsatzhöhe 3. Obergeschoss
- 2 Wohnungsbausysteme, massive Bauweise, hartbedacht, Einsatzhöhe 2. Obergeschoss, ausgebautes Dachgeschoss, Giebelfenster vorhanden

Alt-Greschendorf

- offene Bauweise, Wohngebäude mit Gebäudehöhe bis höchstens 7 m Brüstungshöhe und Anleiterhöhe mit vierteiliger Steckleiter bis max. 8 m bzw. 2. Obergeschoss, 1 Landwirtschaftsbetrieb, keine Bauten besonderer Art und Nutzung

Grevenstein

- offene Bauweise, Wohngebäude mit Gebäudehöhe bis höchstens 7 m Brüstungshöhe und Anleiterhöhe mit vierteiliger Steckleiter bis max. 8 m bzw. 2. Obergeschoss, keine nennenswerten Gewerbebetriebe, keine Bauten besonderer Art und Nutzung

Rankendorf

- offene Bauweise, Wohngebäude mit Gebäudehöhe bis höchstens 7 m Brüstungshöhe und Anleiterhöhe mit vierteiliger Steckleiter bis max. 8 m bzw. 2. Obergeschoss, keine nennenswerten Gewerbebetriebe, 1 Landwirtschaftsbetrieb, keine Bauten besonderer Art und Nutzung
- Gutshof/Schloss, mehrere Scheunen, massive Bauweise, hartbedacht, Einsatzhöhe Erdgeschoss, Gutshaus, massive Bauweise, hartbedacht, Einsatzhöhe 2. Obergeschoss mit Hochparterre

Tramm

- offene Bauweise, Wohngebäude mit Gebäudehöhe bis höchstens 7 m Brüstungshöhe und Anleiterhöhe mit vierteiliger Steckleiter bis max. 8 m bzw. 2. Obergeschoss, keine nennenswerten Gewerbebetriebe, 1 Landwirtschaftsbetrieb, keine Bauten besonderer Art und Nutzung

3.1.3 Eingehende Analyse von baulichen Anlagen

mit besonderen Anforderungen an den baulichen Brandschutz z. B. Krankenhaus, Schule, Pflege- / Altenheim, Tiefgarage, Verkehrsanlage etc.

- Nicht vorhanden.

3.1.4 Störfallbereiche bzw. Betriebe mit gefährlichen Stoffen und Gütern

Einbeziehung von Notfallplanungen vorhandener Störfallbetriebe etc.

- Nicht vorhanden.

3.1.5 Betriebe und Einrichtungen mit besonderen Anforderungen

Erfordernis für BMA bzw. Feuerwehrplan festgestellt; insbesondere für überörtliche Einsätze

Table 3 Betriebe und Einrichtungen mit besonderen Anforderungen

Objekt	Anschrift

	zur Leitstelle aufgeschaltete Brandmeldeanlage
	besondere Gefahren (Feuerwehr-Einsatzplan ohne BMA)
	besondere Gefahren ohne Feuerwehrplan und ohne BMA

3.2 Verkehrsstruktur

3.2.1 Orts-, Landes- und Bundesstraßen, Bundesautobahnen

Table 4 Verkehrsstruktur Gemeinde Roggenstorf

Straßenarten	Verkehrswege in km
G	15,2
K 13, 14	9,4
B 105	2,0

3.2.2 DB-Strecken (evtl. besondere Streckennutzung beachten; z. B. Gefahrgut)

- Nicht vorhanden.

3.2.3 Flughafen/Flugplatz inkl. Einflugbereich

- Nicht vorhanden.

3.2.4 Witterungsbedingte Verkehrseinflüsse

Witterungsbedingte Verkehrseinflüsse sind vorrangig durch erhöhten Schneefall bzw. Eisglätte, wie dann auch Allerorts, zu erwarten.

3.2.5 Verkehrseinflüsse bedingt durch den Straßenverkehr

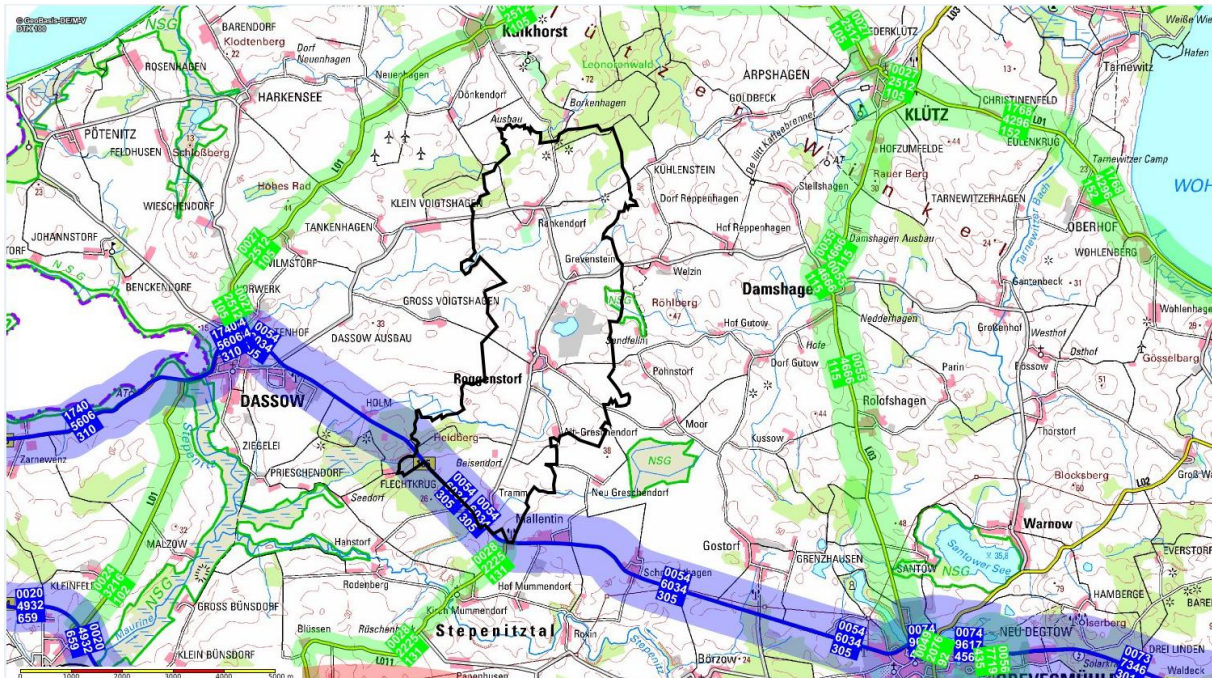


Abbildung 4 Verkehrsführung Gemeinde Roggenstorf [8]

Die Bundesstraße 105 verläuft auf einer Strecke von 2,0 Kilometern durch das Gebiet der Gemeinde Roggenstorf. Sie bildet die Südgrenze und verläuft von Ost nach West. Die B 105 wird in diesem Abschnitt von etwa 6.034 PKW und 305 Schwerlasttransporten täglich befahren.

Die Kreisstraße 14 zweigt im Ortsteil Tramm von der Bundesstraße 105 ab und verläuft in nördliche Richtung durch das Gemeindegebiet. Im Ortsteil Grevenstein verläuft die K 14 weiter in östliche Richtung. Hier zweigt die K 13 von der K14 ab und verlässt das Gemeindegebiet in westliche Richtung. Die Kreisstraßen verlaufen über eine Länge von 9,4 Kilometern durch das Gemeindegebiet. Alle weiteren Straßen sind Gemeindestraßen.

Mit erhöhtem Verkehrsaufkommen und relevanten Verkehrseinflüssen ist bei Unfallereignissen auf der B 105 zu rechnen. Dieser Umstand nimmt für die Planung der Bewältigungskapazitäten der Feuerwehr keinen wesentlichen Stellenwert ein (siehe FwOV M-V § 7, Absatz 2 Satz 2).

3 Gefahrenanalyse

3.2.6 Veranstaltungsbedingte Verkehrseinflüsse

- Nicht vorhanden.

3.3 Topographische Gefahren

3.3.1 Wassergefahren

mit Charakterisierung auf Schifffahrt, Ausmaße, Tiefe, Strömungsgeschwindigkeit etc.

- Keine Besonderheiten.

3.3.2 Gefahren durch Überschwemmungen, Hochwasser und Starkregen

- Keine Besonderheiten.

3.3.3 Witterungsbedingte Besonderheiten

z. B. Schneelast inkl. Lawinengefahr, Vegetationsbrände etc.

- Keine Besonderheiten.

Entwurf

4 Gefahrenarten und Szenarien Beschreibung

4.1 Gefahrenarten

„Die Gefahrenanalyse umfasst die Beschreibung des Gefährdungspotenzials anhand der charakteristischen örtlichen Gegebenheiten des Gemeindegebietes sowie die brandschutztechnische Bewertung der vorhandenen Gefahren und gefährdeten Objekten und Personen. Dabei werden folgende Bereiche unterteilt (Gefahrenarten).“ [5]

4.1.1 A – Brandbekämpfung

4.1.1.1 Feuer „Groß“

Zum Alarmierungsstichwort Feuer „Groß“ zählt das standardisierte Schadenereignis „Brand im Mehrfamilienhaus mit vermisster Person“ sowie Brände in Heimen, Hotels, Lagerhallen etc.

Kräfteansatz: mind. Löschzug gemäß FwDV 3

4.1.1.2 Feuer „Mittel“

Zum Alarmierungsstichwort Feuer „Mittel“ zählen Brände von z. B. Fahrzeugen, Garagen, Gartenlauben, Schuppen.

Kräfteansatz: mind. Gruppe gemäß FwDV 3

4.1.1.3 Feuer „Klein“

Zum Alarmierungsstichwort Feuer „Klein“ zählen z. B. Müllcontainerbrand, Ödlandbrand, Rauchentwicklung.

Kräfteansatz: mind. Gruppe gemäß FwDV 3

4.1.2 B – Technische Hilfeleistung

4.1.2.1 Technische Hilfe „Groß“

Zum Alarmierungsstichwort TH „Groß“ zählt z. B. Gebäudeeinsturz und Explosion, Unfall mit Straßen- und Schienenfahrzeug mit eingeklemmter Person, Flugzeugabsturz etc.

Kräfteansatz: mind. 16 Funktionen (1 Zugführer + 1 Gruppe + 1 Staffel)

4.1.2.2 Technische Hilfe „Mittel“

Zum Alarmierungsstichwort TH „Mittel“ zählen z. B. Ölspur, Baumbeseitigung, Sturmschäden, Keller unter Wasser.

Kräfteansatz: mind. Gruppe gemäß FwDV 3

4.1.2.3 Technische Hilfe „Klein“

Zum Alarmierungsstichwort TH „Klein“ zählen z. B. Türöffnung, Insekten, Tiere.

Kräfteansatz: mind. Gruppe gemäß FwDV 3

4.1.3 C – Gefahrstoffeinsatz und radiologische Gefahren

Zum Alarmierungsstichwort „Gefahrstoffeinsatz“ zählen z. B. auslaufende unbekannte Flüssigkeiten, Stoffaustritt aus technischen Anlagen (z. B. Biogasanlagen), Havarie mit Stoffaustritt in einem Störfallbetrieb

Kräfteansatz: mind. Gefahrgutzug gemäß FwDV 3

4.1.4 D – Wassernotfälle

Zum Alarmierstichwort „Wasserrettung“ zählen z. B. Rettung von gekenterten Wasserfahrzeugen, Bade- und Eisunfälle, Eindämmen und Aufnahme von aus Wasserfahrzeugen ausgetretenen wassergefährdenden Stoffen (Benzin, Diesel etc.)

Kräfteansatz: mind. Gruppe gemäß FwDV 3

4.2 Szenarien Beschreibung für jeweilige Gefahrenarten

Eine Vielzahl von Faktoren in den Bereichen Brandschutz und Technische Hilfeleistung bestimmen das Gefahrenpotential in Ihrer Gemeinde. Neben der wissenschaftlichen Betrachtung mittels der TIBRO-Informationen werden verschiedene andere Analyse- und Prüfverfahren bei der Szenarien Auswahl sowie der Risikobetrachtung angewandt. Da in Ihrer Gemeinde hauptsächlich von Wohnnutzung auszugehen ist, werden bei der folgenden Szenarien Beschreibung **einige Beispiele** für standardisierte Schadensereignisse dargestellt.

4.2.1 A – Brandbekämpfung

4.2.1.1 Kritischer Wohnungsbrand im Mehrfamilienhaus mit vermissten Personen „Standardisiertes Schadensereignis

Als dimensionierendes Schadensereignis gilt der Brand, der regelmäßig die größten Personenschäden fordert. Dies ist der Wohnungsbrand im Obergeschoss eines mehrgeschossigen Gebäudes. Neben Feuer und Rauch in der betroffenen Nutzungseinheit kommt es zu Raucheintrag in den Treppenraum. Es sind Personen aus der betroffenen Wohnung und aus angrenzenden Wohnungen über Leitern und über den Treppenraum zu retten. Außerdem muss die Brandausbreitung verhindert und der Brand gelöscht werden.“ [9]

1. Kritischer Wohnungsbrand

● Zeitraum für effizienten Löschmaßnahmen
Taktik: i.d.R. Innenangriff

● lebensgefährlicher Zeitraum für das Eingreifen unerfahrener FF-Kräfte
Taktik: i.d.R. Innen- und Außenangriff

● Totalverlust von Sachwerten
Taktik: i.d.R. Verteidigung von Nachbarobjekten

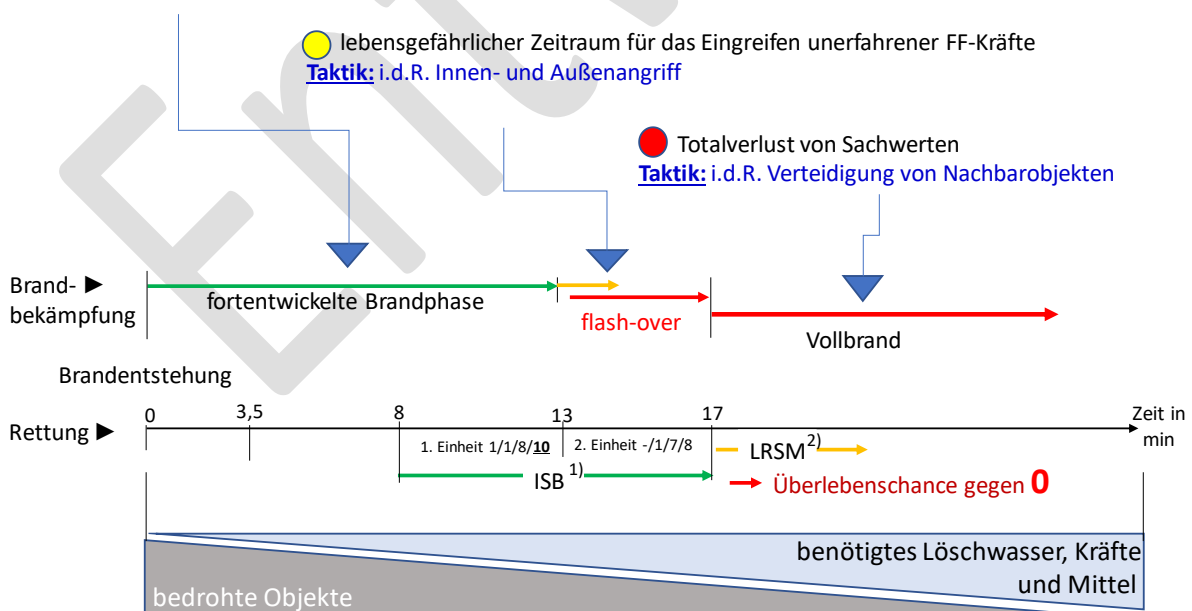


Abbildung 5 zeitlicher Verlauf gemäß Schutzzieldefinition zur Menschenrettung bei Brandeinsätzen

1) ISB – In Sicherheit Bringen

2) LRSM – Lebens Rettende Sofort Maßnahmen

Zu berücksichtigende Grenzwerte und/oder Akzeptanzkriterien

Wohnungsbrände in mehrgeschossigen Gebäuden für den 1. und 2. Rettungsweg (Eingangsbereich/Treppenraum und Leitern der Feuerwehr):

Rettungszeit: betroffene Personen müssen bis zur 17. Minute an den Rettungsdienst übergeben werden.

Im Technischen Bericht des vfdb von 2007 [10] wird für dieses Szenario ein Kräfteansatz von **mind. 10 Funktionen nach 8 min. und 18 Funktionen nach 13 min. an der Einsatzstelle** angesetzt.

In der FwDV 3 ist die Mindeststärke des Zuges mit mind. 22 Funktionen (Löschzug) vorgegeben. In den Fallstudien wird ein Kräfteansatz von **22 Funktionen (Löschzug) nach 13 min. an der Einsatzstelle** angesetzt.

4.2.1.2 Brand in einem Einfamilienhaus mit einer vermissten Person

Bei diesem Szenario wird von einem Brand in einem Einfamilienhaus mit ausgebautem Dachgeschoss ausgegangen. Der Brand entsteht im Erdgeschoss, Küchenbereich. Eine Person befindet sich am Fenster und eine weitere Person wird vermisst. Es sind Personen aus der betroffenen Wohnung und aus angrenzenden Wohnungen über Leitern und über den Treppenraum zu retten. Außerdem muss die Brandausbreitung verhindert und der Brand gelöscht werden.

Zu berücksichtigende Grenzwerte und/oder Akzeptanzkriterien

Wohnungsbrände in einem Einfamilienhaus mit ausgebautem Dachgeschoss für den 1. und 2. Rettungsweg (Eingangsbereich/Treppenraum und Leitern der Feuerwehr):

Rettungszeit: betroffene Personen müssen bis zur 17. Minute an den Rettungsdienst übergeben werden.

Im Technischen Bericht des vfdb von 2007 [10] wird für dieses Szenario ein Kräfteansatz von **mind. 9 Funktionen nach 8 min. an der Einsatzstelle** angesetzt.

In den Fallstudien wird aufgrund verschiedener Faktoren, wie z. B. Löschwassersituation, reale Tageseinsatzbereitschaft und die damit verbundene Eintreffzeit etc., ein Kräfteansatz von **22 Funktionen (Löschzug) nach 13 min. an der Einsatzstelle** angesetzt.

4.2.2 B – Technische Hilfeleistung

4.2.2.1 Technische Hilfe nach Verkehrsunfall mit mind. einer eingeklemmten Person

Betrachtungen unter der Voraussetzung, dass für Personen lebensbedrohliche Zustände vorliegen!

Zur Entwicklung eines besseren Verständnisses bei der Betrachtung dieser Fallstudie ziehen die Verfasser neben der FwOV M-V (Anlage 6 zu § 6 Absatz 1 Punkt 2. Technische Hilfeleistung) ein bewährtes Modell zur Veranschaulichung heran. Ein wichtiges und nicht zu vernachlässigendes Qualitätsmerkmal ist die, wie im Bild (rechts) dargestellte, „Golden Hour of Shock“ [11]. Es ist davon auszugehen, dass Personen, die z. B. bei einem Unfall lebensbedrohlich verletzt wurden, spätestens eine Stunde nach Eintritt des Unfallereignisses die besten Überlebenschancen haben, wenn sie der stationären Behandlung in einer Klinik zugeführt werden.

Ein Schwerpunkt für die Einschätzung der **Leistungsfähigkeit** ist im „grün“ dargestellten Bereich. Ab diesem Zeitpunkt ist der Erfolg bei der Menschenrettung auf das Wirksamwerden der Feuerwehr (technische Rettung) angewiesen. Das Zusammenwirken zwischen Rettungsdienst, Feuerwehr und Polizei geschieht dann in der Praxis mittels des Rettungsgrundsatzes (siehe Abbildung). Ein weiteres Bewertungskriterium ist die reale Tageseinsatzbereitschaft der zum Einsatz kommenden Feuerwehrkräfte.

Laut vfdb-Richtlinie 06/01 [12] sollen bei der Rettung von einer eingeklemmten Person 2 Rettungssätze und für jedes weitere Fahrzeug mit einer eingeklemmten Person eine weitere taktische Einheit mit entsprechender technischer Ausrüstung an der Einsatzstelle vorgehalten werden.

Kräfte- und Mittelansatz: **mind. 16 Funktionen (1 Zugführer + 1 Gruppe + 1 Staffel) – 2 Rettungssätze nach 20 min. an der Einsatzstelle.**

Die „Golden Hour of Shock“

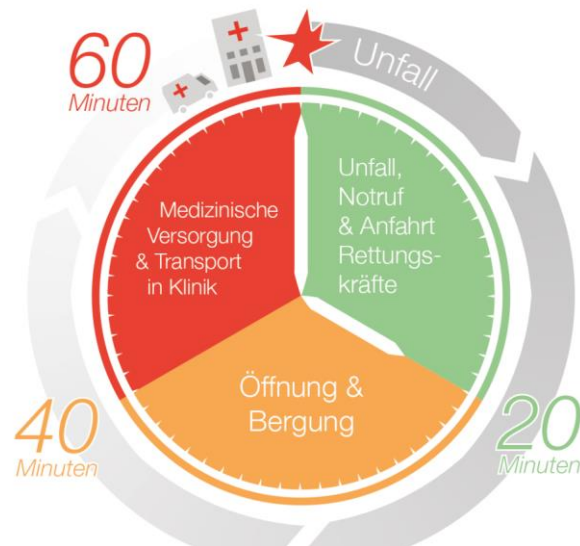


Abbildung 6 Golden Hour of Shock [10]

Dieser gliedert sich wie folgt:

RETTUNGSGRUNDSATZ

1. **Sichern**
 - Gegen Brandgefahr
 - gegen Dunkelheit
 - Wegrollen, -rutschen und Erschütterungen
2. **Zugang verschaffen**
 - Versorgungsöffnung schaffen
3. **lebensrettende Sofortmaßnahmen**
 - Herz- Lungenwiederbelebung
 - stillen von Wunden etc.
4. **Befreien**
 - Befreiungsöffnung schaffen
5. **Transportfähigkeit herstellen**
 - Abtransport in das Klinikum

Abbildung 7 Rettungsgrundsatz

4 Gefahrenarten und Szenarien Beschreibung

4.2.2.2 Technische Hilfe – z. Bsp. Baum auf Straße/Ölspuren

Bei diesen Einsatzszenarien ist von einem hohen Arbeitsaufwand für die Feuerwehren auszugehen. So müssen zum Beispiel Straßensperrungen und die Beseitigung der Gefahr durchgeführt werden. Deshalb sind für diese Einsatzszenarien ein Kräfteansatz von **mind. 9 Funktionen nach 10 min. an der Einsatzstelle** anzusetzen.

4.2.3 C – Gefahrstoffeinsatz und radiologische Gefahren

Für CBRN-Lagen ist die Gemeinde nur für Erstmaßnahmen verantwortlich. Entsprechend ist die Feuerwehr Roggenstorf nicht für CBRN-Lagen ausgerüstet. Die Wehr ist nicht in den Gefahrstoffzug des Kreises als Einheit mit überörtlichen Aufgaben eingebunden. Bezüglich der Abwehr von Gefahren, die von Gefahrstoffen ausgehen, besteht die Notwendigkeit mittels der örtlich zuständigen Feuerwehr Erstmaßnahmen an Einsatzstellen durchzuführen. Diese beschränken sich auf Erstmaßnahmen, die mit der Standardausrüstung der Feuerwehr zu bestreiten sind. Derartige Einsätze werden mittels der GAMS-Regel abgearbeitet. Für die Feuerwehr ist mit einem Kräfteansatz von **mind. 9 Funktionen nach 10 min. an der Einsatzstelle** zu rechnen.

- | |
|---|
| <p>G - Gefahren erkennen</p> <p>A - Abspermaßnahmen durchführen (Behelfs-Dekon-Platz herrichten als Eigenschutzmaßnahme bei erforderlicher Menschenrettung)</p> <p>M - Menschenrettung prüfen</p> <p>S - Spezialkräfte nachfordern (z. B. Gefahrgutzugführer, Gefahrgutzug)</p> |
|---|

Abbildung 8 GAMS

4.2.4 D – Wassernotfälle

Die „Wassergefahren“ berücksichtigt die Gefährdungen durch Austreten von gefährlichen Flüssigkeiten auf dem Wasser, für das Wasser, Bootsunfälle mit und ohne Personen sowie Sachschäden (inklusive Brände). Für die Bewältigung von Wassergefahren innerhalb des Zuständigkeitsbereiches der Feuerwehr ist ein Kräfteansatz von **mind. 9 Funktionen nach 10 min. an der Einsatzstelle** anzusetzen.

4.3 Schwerpunktobjekte für Einzelfallstudien

Aus den gewählten Schadensereignissen erfolgen für die Schadensobjekte Einzelfallstudien bezüglich der Gefahren- und Risikobewertung. Diese werden zur Anpassung der Alarm- und Ausrückeordnung bei Brandeinsätzen benötigt.

4.3.1 Größtmögliches Schadensereignis nach Schadensausmaß

Schwerpunktobjekt:

Landwirtschaftsbetrieb Roggenstorf (Leab)

Schwerpunkte im Schwerpunktobjekt:

Größe L/B: ca. 200 m x ca. 210 m

Bauart und -weise:

Objekt: massive Bauweise, hartbedacht,
Einsatzhöhe Erdgeschoss

Nutzung:

Landwirtschaft



Abbildung 9 Schwerpunktobjekt Schadensschwere [8]

Szenario: Brand einer Maschine in einer Halle,
Donnerstag 14:00 Uhr

Löschwasserverhältnisse: teilweise ausreichend

4.3.2 Größtmögliches Schadensereignis nach Eingreiferfordernis

Schwerpunktobjekt:

Wohnungsbausystem Roggenstorf

Schwerpunkte im Schwerpunktobjekt:

Größe L/B/H: ca. 17 m x ca. 11 m x ca. 12 m

Bauart und -weise:

Objekt: massive Bauweise, hartbedacht,
Einsatzhöhe 2. Obergeschoss

Nutzung:

Wohnraum




Abbildung 10 Schwerpunktobjekt Eingreiferfordernis [8]

Szenario: Brand einer Wohnung im Erdgeschoss,
Brand- und Rauchausbreitung auf die
oberen Etagen, Dienstag 10:00 Uhr

Löschwasserverhältnisse: teilweise ausreichend

Besondere Gefahrenschwerpunkte: keine Rauchabschottung

5 Risikoanalyse

5.1 Einsatzgeschehen

5.1.1 Einsatzverteilung der Brandeinsätze

Tabelle 5 Einsatzstatistik Brände

Brände Feuerwehr	2018	2017	2016	2015	2014
Gemeinde	1	1	keine Angaben	keine Angaben	keine Angaben
Überlandhilfe	1	0	keine Angaben	keine Angaben	keine Angaben

Dargestellt wurde die Verteilung der Brandeinsätze, die innerhalb und außerhalb der Gemeindegrenze stattgefunden haben. Für die Zuständigkeit gemäß BrSchG M-V § 2 „Leistungsfähigkeit“ sind nur die Einsätze (Punkte) innerhalb der gekennzeichneten Gemeindegrenze ausschlaggebend. Die übrigen Einsätze gelten als überörtlich.

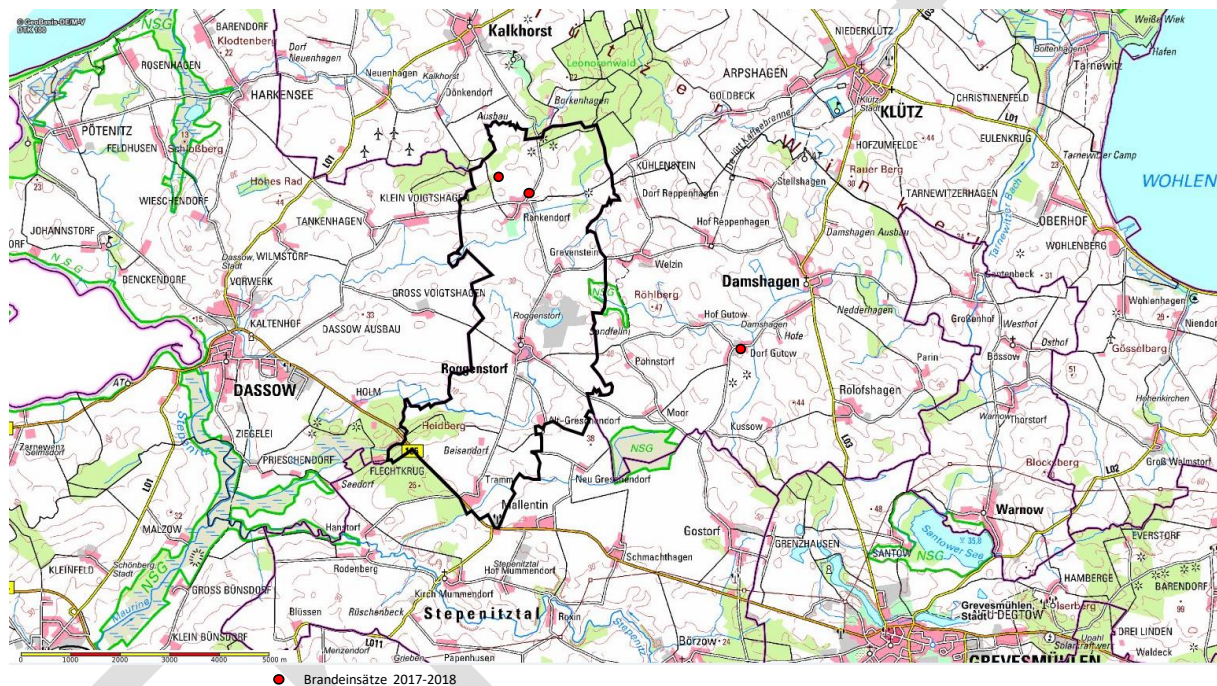


Abbildung 11 Einsatzstatistik Brände [8]

Aufgrund der geringen Einsatzzahlen ist hier kein Einsatzschwerpunkt darstellbar.

5.1.2 Einsatzverteilung der Hilfeleistungseinsätze

Tabelle 6 Einsatzstatistik Technische Hilfeleistung

TH-Einsätze Feuerwehr	2018	2017	2016	2015	2014
Gemeinde	2	1	keine Angaben	keine Angaben	keine Angaben
Überlandhilfe	1	1	keine Angaben	keine Angaben	keine Angaben

Dargestellt wurde die Verteilung der TH-Einsätze, die innerhalb und außerhalb der Gemeindegrenze stattgefunden haben. Für die Zuständigkeit gemäß BrSchG M-V § 2 „Leistungsfähigkeit“ sind nur die Einsätze (Dreiecke) innerhalb der gekennzeichneten Gemeindegrenze ausschlaggebend. Die übrigen Einsätze gelten als überörtlich.

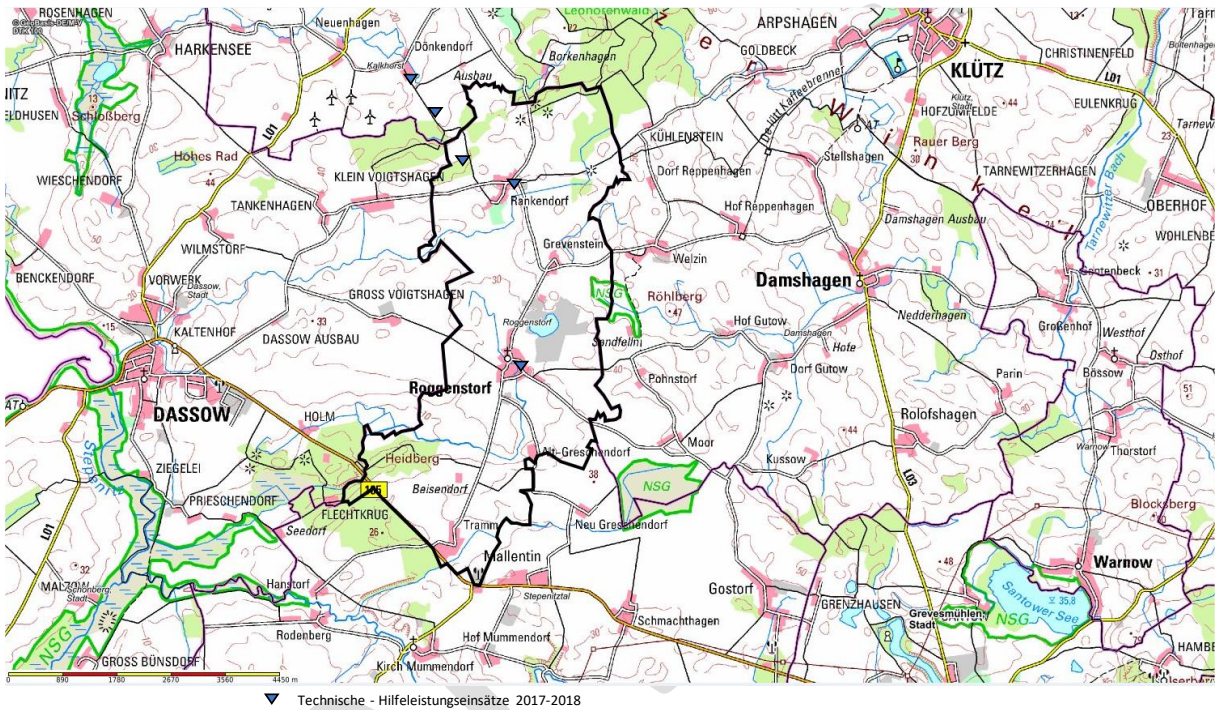


Abbildung 12 Einsatzstatistik Technische Hilfeleistungen [8]

Aufgrund der geringen Einsatzzahlen ist hier kein Einsatzschwerpunkt darstellbar.

5.2 Ergebnisbericht zum Erreichungsgrad

Gemäß der VV Meckl.-Vorp. Gl. Nr. 2131 – 9 ist der prozentuale Anteil der Einsätze, bei denen die Zielgrößen Eintreffzeit und Mindesteinsatzstärke eingehalten wurden, zu ermitteln. Gemäß FwOV M-V § 7 Absatz 6, soll ein Erreichungsgrad von 80 % nicht unterschritten werden. Liegt der Erreichungsgrad darunter, sind Maßnahmen zur Verbesserung zu ergreifen. [4]

Beispiel:	Die Feuerwehr X war in den vergangenen 5 Jahren zu 50 Einsätzen alarmiert. Bei 48 Einsätzen wurde die Eintreffzeit von unter 10 Minuten (von Alarmierung bis Eintreffen) mit entsprechender Mannschaftsstärke (Gruppe) eingehalten.
$\text{Erreichungsgrad} = \frac{\text{Anzahl der eingehaltenen Einsätze}}{\text{Anzahl der Gesamteinsätze (Gemeindegebiet)}} = \frac{48}{50} = 0,96 \rightarrow \mathbf{96\%}$	

Gemäß BrSchG § 2, haben die Gemeinden den Brandschutz und die Technische Hilfeleistung in ihrem Zuständigkeitsbereich sicherzustellen. Daher wurden bei der Berechnung des prozentualen Erreichungsgrades nur Einsätze berücksichtigt, die durch die örtlich zuständige Feuerwehr, innerhalb des Zuständigkeitsbereiches der Gemeinde geleistet wurden.

Tabelle 7 Erreichungsgrad

Statistik: FF Roggenstorf 2017-2018		
Anzahl der Einsätze, bei denen Mindeststärke und Eintreffzeit eingehalten wurden	Anzahl der Einsätze im Gemeindegebiet	Erreichungsgrad
0	5	0 %

Die FF Roggenstorf verfügt nur über ein TSF-W mit Staffelkabine und kann daher den Gruppengleichwert nicht allein erreichen.

5.3 Ergebnisbericht zu den Fallstudien

In der nachfolgenden Tabelle sind die Ergebnisse aus den Fallbeispielen (siehe Anlage 1 A-B) aufgeführt.

Tabelle 8 Ergebnisbericht Fallstudien Brände

	Sachwertschutz	Technische Hilfeleistung	
		klein-mittel	groß
Roggenstorf	ungenügend	gut	gut
Alt Greschendorf	ungenügend	gut	gut
Grevenstein	mittelmäßig	gut	gut
Rankendorf	ungenügend	gut	gut
Tramm	gut	gut	gut
Leab Roggenstorf	ungenügend	---	---
Wohnungsbausystem Roggenstorf	ungenügend	---	---
Zusammenfassung	1 x gut 1 x mittelmäßig 5 x ungenügend	gut	gut

Die Tabelle zeigt, dass der Schutz brennender Objekte nicht mehr möglich ist. Durch Überschreitung der Rettungszeiten ist es unwahrscheinlich, dass Menschen, die sich in brennenden Gebäuden aufhalten, gerettet und reanimiert werden können.

5.4 Risikobeurteilung

In Auswertung der Gefahrenanalyse (Kapitel 3) und der Fallstudien (Anlage 1) ergeben sich folgende Überschreitungen von Grenzwerten und Akzeptanzkriterien:

- Für Roggenstorf gilt:
 - Alte Windmühle Roggenstorf, massive Bauweise, hartbedacht, Einsatzhöhe 3. Obergeschoss (Privatbesitz)
Die zu berücksichtigende maximale Rettungs- und Einsatzhöhe beträgt mehr als 8 m, bzw. 2. Obergeschoss.
- Für alle Ortsteile gilt: Bei Brandeinsätzen wird in der Tageseinsatzbereitschaft (wochentags) der Gruppengleichwert, durch die örtlich zuständige Feuerwehr, nicht erreicht (siehe FwDV 3: Feuerwehrgrundeinheiten i. v. m. FwDV 7: Atemschutz und FwOV M-V § 6).
- Für alle Ortsteile gilt: Bei Brandeinsätzen wird in der Tageseinsatzbereitschaft (wochentags) der Gruppengleichwert innerhalb der anzustrebende Eintreffzeit von 10 Minuten (siehe FwOV § 7 (4)) nicht erreicht (siehe FwDV 3: Feuerwehrgrundeinheiten i. v. m. FwOV M-V § 6).
- Für alle Ortsteile gilt: Bei der erweiterten Technischen Hilfeleistung wird in der Tageseinsatzbereitschaft der Gruppengleichwert, durch die örtlich zuständige Feuerwehr, nicht erreicht (siehe FwDV 3: Feuerwehrgrundeinheiten i. v. m. FwOV M-V § 7 (6)).
- Für alle Ortsteile gilt: Eine abhängige Wasserversorgung (Löschwasserversorgung über Hydranten aus dem Netz der Trinkwasserversorgung) ist für das Gemeindegebiet vertraglich geregelt. Grundsätzlich ist die Löschwasserversorgung nur in den Ortsteilen Tramm und Grevenstein ausreichend.
- Eventuell vorhandene Wohnplätze und Einzelgehöfte in Außenbereichen sollten gesondert ermittelt und betrachtet werden. Gemäß FwOV M-V § 7 (2) Satz 1 sind solche Objekte in der Brandschutzbedarfsplanung nicht weiter zu betrachten („[...] wie beispielsweise weit entfernt liegende oder schwer erreichbare Einzelobjekte oder weit entfernt liegende oder schwer zugängliche Verkehrswege.“).
- In Auswertung der Fallstudien zur Alarm- und Ausrückeordnung wurde festgestellt, dass bei Leistung von Nachbarschaftshilfe für eine andere Gemeinde, grundsätzlich der Brandschutz in der eigenen Gemeinde vernachlässigt wird (vgl. BrSchG M-V § 2 (3) Satz 2). Bedeutsam ist auch, dass keine Reserven in den Standorten der alarmierten Feuerwehren vorhanden sind.

6 Betrachtung der Ist-/ Soll-Zustände

Die Ermittlung der erforderlichen Fahrzeuge und Mindeststärke erfolgt gem. VV zur Erstellung von Brandschutzbedarfsplänen in M-V, Anlage, Punkt 3.7.5 „Personalbedarfsberechnung Freiwillige Feuerwehr“ und der FwDV 100.

6.1 Betrachtung des Ist-Zustandes

Personal/Technik/Gerätehaus/Hilfsfristen/Löschwasserentnahmestellen

Im folgenden Kapitel wird der reale technisch / taktische Einsatzwert der Feuerwehr sowie die Beschaffenheit der Löschwasserentnahmestellen dargestellt. Die nachfolgenden Tabellen sind in Anlehnung an die VV Meckl.-Vorp. Gl. Nr. 2131 – 9 und geben die Erfassungstabellen zur Feuerwehrbedarfsplanung wieder.

6.1.1 Personalsituation

Table 9 Tageseinsatzbereitschaft (Datenerhebung 25.09.2019)

Feuerwehr	Takt. Einsatzwert in Tageseinsatzbereitschaft 06:00-18:00 Uhr, nach 5 Minuten von Alarmierung bis Eintreffen am Gerätehaus
Roggenstorf	0 Atemschutzgeräteträger + 2 weitere Einsatzkräfte

Table 10 Ehrenamtliches Personal (gesamt – Datenerhebung 2019)

Feuerwehr	Ist-Stärke*	Männliche Aktive	Weibliche Aktive	Reserveabteilung*	Ehrenabteilung	Jugendfeuerwehr
Roggenstorf	10	9	1	7	12	0

*nur aktive Kameraden (Einsatzkräfte)

Table 11 Entwicklung der Personalstärke Einsatzkräfte (Aktive Mitglieder – Datenerhebung 2019)

Feuerwehr	01.01.2013	01.01.2014	01.01.2015		01.01.2016	01.01.2017
Roggenstorf	9	10	9		9	15

Table 12 Entwicklung der Personalstärke Jugendfeuerwehr (Datenerhebung 2019)

Feuerwehr	01.01.2013	01.01.2014	01.01.2015	01.01.2016	01.01.2017
Roggenstorf	0	0	0	0	0

Table 13 Laufbahnausbildung (Datenerhebung 2019)

Qualifikation (Ist-Zustand Feuerwehr)	Roggenstorf
Anzahl Einsatzkräfte gesamt	10
Anwärter	3
Truppmann	3
Sprechfunker	6
Atemschutzgeräteträger mit G 26/3	0
Truppführer	2
Gruppenführer	1
Zugführer	0
Leiter einer Feuerwehr	1
Führer von Verbänden	0
Ausbilder in der Feuerwehr (B 10-Lehrgang)	0

Tabelle 14 Zusatzausbildung (Datenerhebung 2019)

Qualifikation (Ist-Zustand Feuerwehr)	Roggenstorf
Kfz Klasse B	6
Feuerwehrführerschein	-
Kfz Klasse C	-
Kfz Klasse C/CE	6
Bootsführerschein Binnen	-
Bootsführerschein See	-
Maschinist Tragkraftspritze	1
Maschinist Löschfahrzeuge	1
Maschinist Drehleiter	-
Hebezeugführer, Ladekran	-
Gabelstapler	-
Motorkettenberechtigung	8
Strahlenschutz I	-
Strahlenschutz II	-
Höhenretter	-
Taucher	-
Gerätewart	-
Atemschutzgerätewart	-
Sicherheitsbeauftragter	1
Strahlenschutzbeauftragter	-
Rettungsschwimmer	-
Ausbilder Truppmann, -führer	-
Ausbilder Atemschutz	-
Ausbilder Sprechfunk	-
Ausbilder Maschinist	-
Ausbilder Drehleiter	-
Ausbilder Technische Hilfeleistung	-
Ausbilder Chemieschutz	-
Ausbilder Strahlenschutz	-
Ausbilder ABC	-
Fahrlehrer	-

Die oben aufgeführten Tabellen beinhalten alle Lehrgänge, die bisher durch die aktiven Mitglieder absolviert wurden. Die FF Roggenstorf hat 10 aktive Mitglieder. Durch das Auspendeln (werktags) und das Freizeitverhalten (z. B. Reisen, Einkauf etc.) kann keine klare Aussage bezüglich der aktuellen Verfügbarkeit der erforderlichen Funktionseinheiten zu entsprechenden Anforderungen getroffen werden. Die Erhebung bezüglich der Ausbildung muss differenziert betrachtet werden. Im realen Einsatz ist nicht vorherzusehen, ob alle notwendigen Funktionseinheiten besetzt werden können. Zu beachten ist, dass ein „Führer von Verbänden“ gleichzeitig auch als Zugführer, Gruppenführer, Truppführer, Sprechfunke und Truppmann ausgebildet ist. Die Einsatzkraft erscheint damit multifunktional, ist jedoch nur einmal real im Einsatz wirksam. Aus diesem Grund kann die Mindeststärke der Feuerwehr in Funktionseinheiten nicht direkt mit dem Ausbildungsstand der aktiven Mitglieder verglichen werden. Die durchschnittliche persönliche Verfügbarkeit (5 Minuten nach der Alarmierung) beträgt unter der Woche tagsüber 2 Einsatzkräfte, von denen 0 Atemschutzgeräteträger sind. Bei dieser Annahme ist es zusätzlich erforderlich, dass die Fahrzeuge in den Einsatz gebracht werden können.

Tabelle 15 Altersstruktur der aktiven Mitglieder (Datenerhebung 2019)

Alter	< 25	26-30	31-35	36-40	41-45	46-50	51-55	56-60	> 60
01.13	3	-	3	-	1	-	1	1	-
01.14	2	1	2	2	1	-	1	1	-
01.15	2	1	1	3	-	1	-	1	-
01.16	2	1	-	3	1	1	-	-	1
01.17	6	1	1	4	1	1	-	-	1

Tabelle 16 Verfügbarkeit der Einsatzabteilung (Stand März 2020)

Kamerad/-n	Einzugsbereich in km	Verfügbarkeit												Erreichen der Altersgrenze 65. Lebensjahr (Jahr angeben)
		Wochentag Tag				Wochentag Nacht				Wochenende/Feiertage				
		EK*	davon			EK*	davon			EK*	davon			
			Asgt	Ma	Fü		Asgt	Ma	Fü		Asgt	Ma	Fü	
Bsp.**	8	-	-	-	-	1	ja	-	-	1	ja	-	-	2019
1	0,1	-	-	-	-	1	ja	-	-	1	ja	-	-	2066
2	0,1	-	-	-	-	1	-	-	-	1	-	-	-	2033
3	6,8	-	-	-	-	1	-	ja	-	1	-	ja	-	2042
4	9,6	-	-	-	-	1	ja	-	-	1	ja	-	-	2060
5	0,1	-	-	-	-	1	-	-	-	1	-	-	-	2062
6	0,3	-	-	-	-	1	-	-	-	1	-	-	-	2044
7	0,3	-	-	-	-	1	-	-	-	1	-	-	-	2039
8	0,1	-	-	-	-	1	ja	-	ja	1	ja	-	ja	2042
9	0,6	-	-	-	-	1	-	-	-	1	-	-	-	2043
10	3,5	-	-	-	-	1	-	ja	ja	1	-	ja	ja	2039
11														
gesamt														

* Einsatzkräfte

- Asgt = Atemschutzgeräteträger mit gültiger G 26-Untersuchung
- Ma = Maschinist/ Fahrer mit für das Fahrzeug passender Führerscheinklasse
- Fü = Führungskraft (Gruppenführer/ Zugführer)

6.1.2 Technik

Tabelle 17 Fahrzeugbestand (Datenerhebung 2019)

Standort	Fahrzeug	Funk-kenner	Kenn-zeichen	Baujahr	Lösch-mittel	Atem-schutz-geräte	Bemer-kungen
Roggenstorf	TSF-W	24-45-48-01	NWM-2341	11.09.1990	600l Wasser, Pulver, Schaum	0	Atem-schutz wird 2019 aus-gebildet
Roggenstorf	FwA Schlauch		NWM-2341	01.01.1979	Keine	Keine	

Tabelle 18 Feuerwehrtechnische Beladung (Datenerhebung 2019)

Standort	Typ	Lagerbestand	Fahrzeug- verlastung	Baujahr
-	Eisretter			
-	Sprungretter			
-	Hydraulisches Spreiz- und Schneidgerät			
-	Luftheber-Satz $\leq 1\text{bar}$			
-	Minihebekissen-Satz			
TSF-W	Motorkettensäge	1	24-45-48-01	2018
TSF-W	Zweiteilige Steckleiter	1	24-45-48-01	2003
TSF-W	Vierteilige Steckleiter	(1)	24-45-48-01	
-	Multifunktionsleiter			
Remise	Dreiteilige Schiebleiter	1	Remise	2003
-	LKW- Rettungsbühne			
-	Abstützsystem			

Entwurf

6.1.3 Gerätehaus

Legende: x ja bzw. vorhanden; ggf. Anzahl
- nein bzw. nicht vorhanden

Tabelle 19 Ausstattung des Gerätehauses

Fahrzeughalle	Stellplätze (siehe Auszug DGV 205- 008**)	Größe 1 (Anzahl)*	1		
		Größe 2 (Anzahl)*	-		
		Größe 3 (Anzahl)*	-		
		Sonstige (Anzahl)*			
	Schutz vor Diesel- emission	Spinde von Fahrzeughalle abgetrennt	-		
		Drucklufthalterung	Geplante Anschaffung in 2019		
		Ladeerhaltung	X (3 Stück)		
		Absaugung Abgase	Geplante Anschaffung in 2019		
	Tore	Höhe			
		Breite			
Torantrieb	Kraftbetrieben	X			
	Handbetätigung	X			
Winterbetrieb	Automatische Beheizung, Frostfreiheit	X			
Sozialbereich	Umkleide- Spindräume	Männer	X		
		Frauen	X		
		Jfw Jungen	-		
		Jfw Mädchen	-		
	Sanitärräume	Tioletten Herren	X		
		Toiletten Frauen	X		
		Waschraum	X		
		Dusche Herren	1 Unisex-Duschraum		
		Dusche Frauen	1 Unisex-Duschraum		
		Schulungs- und Aufenthaltsraum	X		
		Küche/Kochnische/Teeküche	X		
		Separater Jugendraum	-		
		Büro	(x) geteilt mit Bürgermeister		
		Medien, EDV-Ausstattung	X (1 Laptop)		
		Reinigung Einsatzkleidung	-		
		Stiefelwäsche im Zugangsbereich	-		
		Trockenraum	-		
		Wohnungen für Feuerwehrangehörige	-		
		Funktionsräume/Technische Bereiche	Lager	Geräte-/Allgemeines Lager	-
				Schläuche	X
Lösch- und Bindemittel	-				
Kfz-/Reifenlager	-				
Treibstoff- und Öllager	-				
Feuerlöscher	X (4 Stück)				
Kleiderkammer	-				
Werkstätten	Allgemeine Werkstatt		X		
	Atemschutz		-		
	Schlauchpflege		-		
	Geräte/Kfz		-		
	Waschhalle		-		
	Funk		-		
	Haustechnikraum/Heizung		-		
Außenbereich	PKW-Parkplätze	-			
	Übungsflächen auf Hof	X			
	Übungsturm	-			
	Kreuzungsfreie Zu- und Anfahrt	-			



Abbildung 13 Gerätehaus FF Roggenstorf



Abbildung 14 Gerätehaus FF Roggenstorf



Abbildung 15 Fahrzeug FF Roggenstorf



Abbildung 16 Fahrzeug FF Roggenstorf



Abbildung 17 STA FF Roggenstorf

Tabelle 20 Ist-Zustand Technik

Feuerwehr	Fahrzeugbestand	Stellplatzgröße Fahrzeughalle	Baujahr	gegenwärtige Nutzungsdauer*
Roggenstorf	TSF-W	1	1990	31
	STA	1	1979	42

*Hinweis: gemäß landeseinheitlicher Abschreibungstabelle [13] beträgt die Nutzungsdauer für Feuerlöschfahrzeuge 15 Jahre und für Drehleiterfahrzeuge 10 Jahre.

6.1.4 Ermittelte Eintreffzeiten

In Kapitel 6.1.4 und 6.1.5 werden die Eintreffzeiten für die Brandbekämpfung, für die Schieb- und Drehleiter, für die Technische Hilfeleistung sowie für die Gebietsabdeckung tabellarisch dargestellt. Die Fahrzeiten werden den Fallstudien (Anlage 1) entnommen. Es wird grundsätzlich empfohlen, die angenommenen Fahrzeiten durch Probealarmfahrten zu überprüfen und die gemessenen Fahrzeiten zu dokumentieren.

6.1.4.1 Brandbekämpfung

Die Leistungsfähigkeit wird über die mittlere Eintreffzeit Ihrer Feuerwehr für die Zeit werktags (06:00 bis 18:00 Uhr) dargestellt.

In den folgenden Tabellen wird die Differenz aus der momentan möglichen Eintreffzeit und der vom Gesetzgeber geforderten Hilfsfrist dargestellt. Diese wird an den Fallstudien zur Erreichung der Leistungsfähigkeit gemessen.

„(4) Es ist anzustreben, dass die Feuerwehr innerhalb ihres Zuständigkeitsbereiches nach Möglichkeit innerhalb von zehn Minuten nach Alarmierung an der Einsatzstelle eintrifft (Eintreffzeit) und Maßnahmen zur Gefahrenabwehr einleiten kann.“ [4]

Tabelle 21 Erreichung des Gruppengleichwertes "Brandbekämpfung"

Ortsteil	Ermittelte durchschn. Eintreffzeit für Gruppengleichwert in Minuten Brandbekämpfung	Eintreffzeit (10 Minuten) unterschritten (-) überschritten (+) um ... Minuten
Roggenstorf	15	+ 5
Alt Greschendorf	16	+ 6
Grevenstein	16	+ 6
Rankendorf	13	+ 3
Tramm	12	+ 2
Einzelfallstudien		
Leab Roggenstorf	15	+ 5
Wohnungsbausystem Roggenstorf	15	+ 5

Der Gruppengleichwert wird aufgrund der Personalsituation der örtlich zuständigen Feuerwehr nur mit überörtlicher Hilfe erreicht. Die Eintreffzeit für den Gruppengleichwert liegt grundsätzlich über 10 Minuten.

6 Betrachtung der Ist-/ Soll-Zustände

6.1.4.2 Mindestausstattung

Die Feuerwehr Roggenstorf verfügt derzeit über ein TSF-W mit 600 l Löschwasserbehälterinhalt. Dieses Fahrzeug kann nicht mit einem LF 10 gleichgesetzt werden. Aus diesem Grund wird die Eintreffzeit des ersten Löschgruppenfahrzeuges hier betrachtet.

Laut VV M-V gilt:

„[...] Das TSF-W, KLF oder MLF ist als Ausstattung für eine Ortsfeuerwehr nur dann ausreichend, wenn innerhalb der Eintreffzeit für nachrückende Einheiten mindestens ein Löschgruppenfahrzeug 10 (LF 10) vorhanden ist. [...]“ [5]

Tabelle 22 Erste Löschgruppenfahrzeuge (10 Minuten)

Ortsteil	Ermittelte durchschn. Eintreffzeit für erstes Löschgruppenfahrzeug an der Einsatzstelle in Minuten	Eintreffzeit (10 Minuten) unterschritten (-) überschritten (+) um ... Minuten	Feuerwehr mit dem ersten erforderlichen Löschgruppenfahrzeug
Roggenstorf	15	+ 5	Dassow (HLF 20)
Alt Greschendorf	16	+ 6	Dassow (HLF 20)
Grevenstein	16	+ 6	Dassow (HLF 20)
Rankendorf	13	+ 3	Dassow (HLF 20)
Tramm	12	+ 2	Dassow (HLF 20)

In der Tabelle sind die überörtlich rückenden Löschgruppenfahrzeuge dargestellt. Anhand dieser ist zu erkennen, dass die Eintreffzeit von 10 Minuten für das erste Löschgruppenfahrzeug in allen Ortsteilen überschritten wird.

Tabelle 23 Erste Löschgruppenfahrzeuge (15 Minuten)

Ortsteil	Ermittelte durchschn. Eintreffzeit für erstes Löschgruppenfahrzeug an der Einsatzstelle in Minuten	Eintreffzeit (15 Minuten) unterschritten (-) überschritten (+) um ... Minuten	Feuerwehr mit dem ersten erforderlichen Löschgruppenfahrzeug
Roggenstorf	15	± 0	Dassow (HLF 20)
Alt Greschendorf	16	+ 1	Dassow (HLF 20)
Grevenstein	16	+ 1	Dassow (HLF 20)
Rankendorf	13	- 2	Dassow (HLF 20)
Tramm	12	- 3	Dassow (HLF 20)

In dieser Tabelle ist die Eintreffzeit des ersten Löschgruppenfahrzeuges zur reinen Brandbekämpfung (15 Minuten) dargestellt. Die Eintreffzeit in den Ortsteilen Alt Greschendorf und Grevenstein wird überschritten.

Es ist zu prüfen, ob das TSF-W im Hinblick auf die Menschenrettung und das zu bestimmende Schutzziel vertretbar ist. Das TSF-W gilt nur dann als ausreichend, wenn die geforderten Funktionseinheiten und die erforderlichen Mittel für das gewählte standardisierte Schadensereignis fristgemäß eintreffen.

6 Betrachtung der Ist-/ Soll-Zustände

6.1.4.3 Schieb- und Drehleiter

Die Eintreffzeiten für die Schieb- bzw. Drehleiter sind in der VV M-V festgehalten.

Für die Schiebleiter gilt: „Falls nach Bauhöhe notwendig (Übergangsweise kann im Ausnahmefall anstelle einer DLK 18 die dreiteilige Schiebleiter bis zur vorgesehenen Anleiterhöhe als Rettungsmittel genutzt werden.)“ [5]

Für die Drehleiter gilt: „[...] Die zweite Einheit soll möglichst nach 15 Minuten eintreffen. Sonderfahrzeuge, die überregional eingesetzt werden (zum Beispiel Drehleiter, ELW 1, SW) sollen in der Regel mindestens mit der zweiten Einheit eintreffen.“ [5]

Table 24 Schieb- bzw. Drehleiter

Ortsteil	Ermittelte Eintreffzeit für Schieb- und Drehleiter in Minuten		Eintreffzeit (10 Minuten für Schiebleiter bzw. 15 Minuten für Drehleiter) unterschritten (-) bzw. überschritten (+) um ... Minuten	
	Schiebleiter	Drehleiter	Schiebleiter	Drehleiter
Roggenstorf	15	15	+ 5	± 0

Für die „Alte Mühle“ (Einsatzhöhe 3. Obergeschoss) in Roggenstorf soll als Arbeits- und Rettungsgerät die 3-teilige Schiebleiter (Eintreffzeit 10 Minuten) und die Drehleiter (Eintreffzeit 15 Minuten) vorgehalten werden. Dieser Umstand ist bezüglich der Einzelobjekte mit dem Landkreis abzuklären. Die Eintreffzeit der Schiebleiter wird überschritten. Die Eintreffzeit der Drehleiter wird eingehalten.

6.1.4.4 Technische Hilfeleistungen

Gemäß vfdb-Richtlinie 06/01 Punkt 3.4 „Technische Ausstattungsempfehlung“ sind 2 Rettungssätze innerhalb von 20 Minuten an der Einsatzstelle erforderlich.

Table 25 1. und 2. Rettungssatz „Technische Hilfe“

Ortsteil	Ermittelte Eintreffzeit für den ersten und zweiten Rettungssatz in Minuten Technische Hilfe		Eintreffzeit (20 Minuten) unterschritten (-) überschritten (+) um ... Minuten	
	1. Rettungssatz	2. Rettungssatz	1. Rettungssatz	2. Rettungssatz
Roggenstorf	15	15	- 5	- 5
Alt Greschendorf	16	17	- 4	- 3
Grevenstein	16	16	- 4	- 4
Rankendorf	13	18	- 7	- 2
Tramm	12	13	- 8	- 7

Die technische Hilfeleistung im Gemeindegebiet Rankendorf wird durch die Feuerwehren Dassow und Menzendorf, welche über die erweiterte Mindestbeladung für Technische Hilfeleistung verfügen, sichergestellt. Die Feuerwehren sind innerhalb der anzustrebenden 20 Minuten in der Gemeinde Roggenstorf. Dieser Umstand entspricht den Vorgaben der vfdb-Richtlinie 06/01 Punkt 3.4.

6.1.5 Gebietsabdeckung

Tabelle 26 Wachstandorte

Gemeinde	Wachstandort	Anschrift Gerätehaus
Roggenstorf	Roggenstorf	Moorer Straße 13, 23936 Roggenstorf

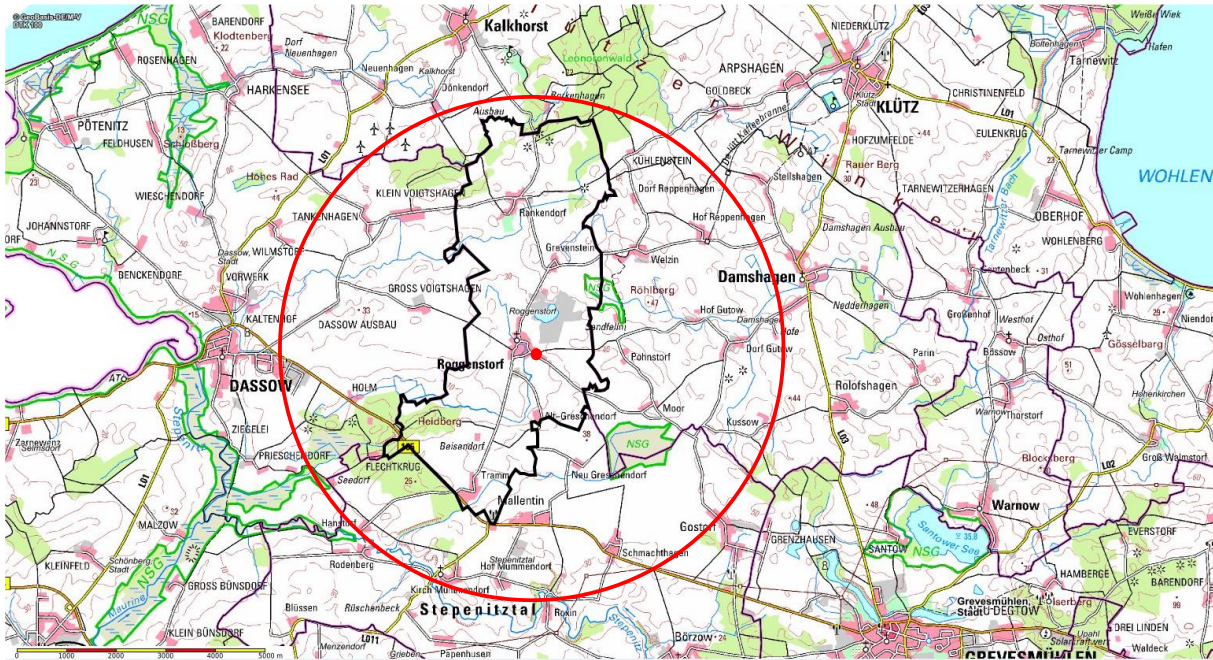


Abbildung 18 Wirkungskreis der ausrückenden Feuerwehr [8]

Das Kreisochron zeigt den Wirkungsbereich (maximale Grenze der wahrscheinlichen Eintreffzeit) der örtlich zuständigen Feuerwehr. Der Wachstandort in Roggenstorf ist, wie in der Abbildung zu erkennen (Kreisochrone), optimal gewählt und sollte möglichst erhalten bleiben.

Tabelle 27 Eintreffzeit der ersten Einheit

Ortsteil	Ermittelte durchschn. Eintreffzeit für die erste Einheit am Einsatzort in Minuten (Herstellung der Einsatzbereitschaft + Fahrzeit)	Eintreffzeit (10 Minuten) unterschritten (-) / überschritten (+) um ... Minuten
Roggenstorf	6	- 4
Alt Greschendorf	7	- 3
Grevenstein	8	- 2
Rankendorf	9	- 1
Tramm	7	- 3

Die für die erste Einheit an der Einsatzstelle anzustrebende Eintreffzeit von zehn Minuten wird für das Gemeindegebiet eingehalten. Dies bedeutet, dass theoretisch in jedem Ortsteil innerhalb von 10 Minuten der Gruppengleichwert erreicht werden kann.

6.1.6 Technik der Nachbargemeinden

Die Abstimmung der personellen und technischen Einsatzwerte mit den Nachbargemeinden hat zum Ziel (gemäß FwOV M-V § 5 Absatz 3 i. V. m. VV Meckl.-Vorp. Punkt 2.7.3), eine „[...] Einsatzwertsteigerung und verbesserte Wirtschaftlichkeit bei der Ausrüstung der Feuerwehren zu leisten.“ [5]

Tabelle 28 Technik der Nachbargemeinden (Amtsübergreifend)

Gemeinde Ortsteile	Feuerwehr	Fahrzeug	Schieb- leiter	Steck- leiter	TH-Satz	Asgt + EK
Kalkhorst	Kalkhorst Dorfstraße 1, 23948 Elmenhorst	TSF-W TSF MTF STA RTB 1	-	x	-	1+2
Menzendorf	Menzendorf An der Technik 23923 Menzendorf	LF 8 TSF RTB 1	-	x	x	2+5
Damshagen	Damshagen Hauptstraße 8 23948 Rolofshagen	TSF	-	-	-	0+0
Dassow	Dassow Grevesmühlener Straße 12A, 23942 Dassow	LF 20 HLF 20/16 DLAK 23/12 ELW 1 KdoW	2 x	3 x	x	5+5
	Harkensee Straße der Freundschaft 6a, 23942 Harkensee	TSF-W MTW				2+1
	Pötenitz Bergstraße 26-30, 23942 Dassow- Pötenitz	KTLF				0+0
Stadt Grevesmühlen	Grevesmühlen Langer Steinschlag 12, 23936 Grevesmühlen	TLF 16/25 TLF 4000 LF 16/12 DLK 23/12 RW 2 ELW 1 ELW 2 RTB	x	2 x	2 x	12+10
Grieben	Grieben Nebenstraße 7, 23923 Grieben	TLF (W50) MTW	-	-	-	2+5

Tabelle 29 Technik der Nachbargemeinden (Amtsangehörig)

Gemeinde Ortsteile	Feuerwehr	Fahrzeug	Schieb- leiter	Steck- leiter	TH-Satz	Asgt + EK
Stepenitztal	Börzow An der Stepenitz 2, 23936 Börzow	LF 16/12	-	x	-	2+3
	Gostorf Neuer Weg 29, 23936 Gostorf	LF 8	-	x	-	1+3
	Mallentin Dorfplatz, 23936 Mallentin	TLF	-	x	-	1+3
	Papenhusen Mühlenstraße, 23936 Kirch Mummendorf	LF 16 MTW	x	-	-	1+3
Testorf	Testorf Steinfurtstraße 22, 23938 Testorf	TSF-W LF 8/6 LO TSA	- -	x -	- -	0+4
Roggenstorf	Roggenstorf Moorer Straße 13, 23936 Roggenstorf	TSF-W STA	Gerätehaus	2- tlg.	-	0+2
Gägelow	Proseken Kirschenallee 5, 23968 Proseken	TLF 16/24 LF 8/6 LF 8 MTW	- - - -	x x - -	x - - -	2+4
Rüting	Rüting Schweriner Straße 28, 23936 Rüting	TSF-W MTW FWA-TS FWA-Licht	- - - -	x - - -	- - - -	2+4
Warnow	Warnow Am Schulsteig 2, 23936 Warnow	LF 8 STA	-	x	-	3+3
Bernstorf	Bernstorf Am Schloss 4, 23936 Bernstorf	TLF 16/24 MTW STA	- - -	x - -	- - -	2+3
Upahl	Upahl Breite Straße 11, 23936 Upahl	TLF 16/25 TSF-W KdoW STA	- - - -	x x - -	x - - -	8+2
	Hanshagen Hanshagen 4, 23936 Upahl	TLF 8/18 TSF-W STA	- - -	x x -	- x -	4+2
	Naschendorf Naschendorfer Straße 54, 23936 Upahl	TLF 16/25 LF 8/6 MTW STA	- x - -	x x - -	- x - -	4+3

6.1.7 Bewertung der Löschwassersituation

Die Löschwasserentnahmestellen sind im Folgenden tabellarisch dargestellt.

Tabelle 30 Löschwasserentnahmestellen

Löschwasserentnahmestelle	Ort	Straße	Nummer	Art	Bemerkung
Löschteich	Roggenstorf	Fritz-Reuter-Straße		offenes Gewässer/ Naturteich	nicht Einsatzbereit, kein Wasser
Gewässer	Roggenstorf	KBR		offenes Gewässer	bedingt Einsatzbereit, zu weit vom Ort entfernt, befestigte Aufstellflächen fehlen
Stau	Roggenstorf	Moorer Straße		offenes Gewässer/Stau	Einsatzbereit, deckt nicht den gesamten Ortsteil ab
Unterflurhydrant	Roggenstorf	Moorer Straße	25	Unterflurhydrant < 48 m ³	teilweise Einsatzbereit
Unterflurhydrant	Roggenstorf	Am Larnberg		Unterflurhydrant < 48 m ³	teilweise Einsatzbereit
Unterflurhydrant	Roggenstorf	Hafweg	2	Unterflurhydrant < 48 m ³	teilweise Einsatzbereit
Unterflurhydrant	Roggenstorf	Fritz-Reuter-Straße		Unterflurhydrant < 48 m ³	teilweise Einsatzbereit
Unterflurhydrant	Roggenstorf	Fritz-Reuter-Straße	11	Unterflurhydrant < 48 m ³	teilweise Einsatzbereit
Unterflurhydrant	Alt Greschendorf	Am Hof	1	Unterflurhydrant < 48 m ³	teilweise Einsatzbereit, reicht allein für den Ortsteil nicht aus
Löschteich	Alt Greschendorf	Am Hof		offenes Gewässer/ Naturteich	nicht Einsatzbereit, kein Wasser
Rote Bäk	Tramm	Hauptstraße		offenes Gewässer/Stau	Einsatzbereit, deckt nicht den gesamten Ortsteil ab
Unterflurhydrant	Tramm	Lübecker Straße		Unterflurhydrant > 48 m ³	Einsatzbereit
Unterflurhydrant	Tramm	Hauptstraße	1	Unterflurhydrant < 48 m ³	teilweise Einsatzbereit
Unterflurhydrant	Tramm	Hauptstraße	20	Unterflurhydrant < 48 m ³	teilweise Einsatzbereit
Unterflurhydrant	Beisendorf	Beisendorf	4	Unterflurhydrant < 48 m ³	teilweise Einsatzbereit, reicht allein für den Ortsteil nicht aus

Löschwasser-entnahmestelle	Ort	Straße	Nummer	Art	Bemerkung
Unterflurhydrant	Grevenstein	Welziner Straße	1	Unterflurhydrant < 48 m ³	teilweise Einsatzbereit
Unterflurhydrant	Grevenstein	Grevenstein	5	Unterflurhydrant < 48 m ³	teilweise Einsatzbereit
Unterflurhydrant	Rankendorf	Dassower Straße	3	Unterflurhydrant < 48 m ³	teilweise Einsatzbereit, reicht allein für den Ortsteil nicht aus
Löschteiche	Rankendorf	Am Schlossteich		offene Gewässer/ Naturteiche	teilweise Einsatzbereit, Aufstellflächen und befestigte Zufahrten fehlen

Legende zur Einsatzbereitschaft:

	einsatzbereit
	teilweise einsatzbereit
	nicht einsatzbereit

Die Besichtigung und Einschätzung der Löschwasserentnahmestellen erfolgte am 25.09.2019 durch Mitarbeiter der WW Brandschutz, des (damaligen) Wehrführers, des Bürgermeisters sowie der Verwaltung.

Seit 2019 existiert in der Gemeinde ein Vertrag mit dem örtlichen Wasserversorger zur Lieferung von Löschwasser über das Trinkwassernetz in der Gemeinde.

Im Gesamten Gemeindegebiet ist nur ein Hydrant, in Tramm, vorhanden der die geforderten 48 m³/h liefert. Alle weiteren vorhanden Hydranten liefern weniger als 48 m³/h und können nur bedingt angerechnet werden.

Daher ist die Löschwasserversorgung nur in den Ortsteilen Tramm und Grevenstein ausreichend. In allen anderen Ortsteilen ist die Löschwasserversorgung teilweise oder nicht ausreichend.

In der Liste der vorhandenen Hydranten sind nur Vertragshydranten aufgeführt. Alle weiteren vorhandenen Hydranten können bei der Einschätzung der Löschwasserversorgung nicht berücksichtigt werden!

Die Daten von den aufgeführten Vertragshydranten stammen aus dem flexi GIS-Programm des Zweckverbandes Grevesmühlen.

Achtung: Für alle Ortsteile gilt.

Eine abhängige Wasserversorgung (Löschwasserversorgung über Hydranten aus dem Netz der Trinkwasserversorgung) ist für das Gemeindegebiet vertraglich geregelt.

Es wurden die Standorte der Löschwasserentnahmestellen zueinander und die dazu im Verhältnis liegenden Schutzobjekte im Schutzbereich betrachtet. In den Fallstudien (Anlage 1) sind unter dem Punkt 7 der Brandfallstudien drei Einstufungen vorgegeben:

- **ausreichend:** Direkter Löschangriff von der Löschwasserentnahmestelle zum Brandobjekt in jedem Falle möglich (mindestens ein Löschgruppenfahrzeug erforderlich).
- **teilweise ausreichend:** Aufbau der Löschwasserversorgung von der Löschwasserentnahmestelle bis zum Schutzobjekt weniger als 300 m (mindestens ein Löschgruppenfahrzeug sowie ein Staffelfahrzeug erforderlich).
- **nicht ausreichend:** Aufbau der Löschwasserversorgung über 300 m erforderlich (mehrere Löschgruppenfahrzeuge bzw. Staffelfahrzeuge und/oder GW-L2 (SW 2000) erforderlich).

Tabelle 31 Bewertung der Standorte von Löschwasserentnahmestellen

Ortsteil	Ergebnisse der Fallstudien
Roggenstorf	teilweise ausreichend
Alt Greschendorf	nicht ausreichend
Grevenstein	ausreichend
Rankendorf	teilweise ausreichend
Tramm	ausreichend
Einzelfallstudien	
Leab Roggenstorf	nicht ausreichend
Wohnungbausystem Roggenstorf	teilweise ausreichend

6.2 Betrachtung des Soll-Zustandes

Technik/Personal/Löschwasser

Im folgenden Kapitel wird auf der Grundlage der genannten einschlägigen Rechtsvorschriften, den anerkannten Regeln der Technik und den ermittelten Gefährdungs- und Ausrüstungsstufen, der Soll-Zustand* für das Gemeindegebiet dargestellt.

**Hinweis: Der ermittelte Soll-Zustand, ist den örtlichen Gegebenheiten entsprechend, bezüglich der Anpassung der Alarm- und Ausrückeordnungen sowie der erforderlichen bzw. vorhandenen Technik/Fahrzeuge, mit den benachbarten Gemeinden, Ämtern und den Landkreisen (ggf. Bundesländern) abzustimmen.*

Grundsätzlich gilt:

Das Gefahrenpotenzial und die Gefährdungsbewertung begründen sich auf den Pkt. 2.4 der VV Meckl.-Vorp. „[...] Neben den allgemeinen Gefahren, die mit der Grundausstattung der Feuerwehr abgedeckt werden, sind die besonderen Gefahren in einer Gemeinde zu ermitteln. **Die Bewertung hat in der Erstellung einer Soll-Struktur zu enden.**“ [5]

6.2.1 Mindestausstattung Technik

Das BrSchG M-V regelt die Aufgaben der Gemeinden und Landkreise im Rahmen der jeweiligen Zuständigkeiten.

Zur Bestimmung der erforderlichen Fahrzeugkomponenten kommt die VV Meckl.-Vorp. Gl. Nr.2131 – 9 zum Tragen. Auf der Grundlage des in der Gemeinde vorhandenen Gefahrenpotentials (siehe Kap. 3) ergeben sich die Gefährdungsstufen. Die Ausrüstungsstufen* sind anhand der Einwohnerzahlen und der kennzeichnenden Merkmale abzuleiten.

Aus den entsprechenden klassifizierten Gefährdungs- und Ausrüstungsstufen*¹ ergeben sich die nach VV Meckl.-Vorp., Gl. Nr.2131 - 9 vorgegebenen Feuerwehrfahrzeuge. Die letztendlich vorgegebenen Feuerwehrfahrzeuge richten sich nach der höchsten ermittelten Gefährdungs- und Ausrüstungsstufe.

*¹ Ausrüstungsstufe nach VV Meckl.-Vorp. Gl. Nr.2131 – 9 [5]

Ermittlung der Gefährdungs- und Ausrüstungsstufen gemäß VV Meckl.-Vorp. Gl. Nr.2131 – 9

➤ **A Brandbekämpfung**

Tabelle 32 Einstufung Brandbekämpfung gem. VV Meckl.-Vorp. Gl. Nr.2131 - 9

kennzeichnende Merkmale					erforderlicher technischer Einsatzwert		
Gebäude (Brüstungshöhe)	Gewerbe	Bebauung	Waldbrandrisiko- gebiet	Sonderbauten	ermittelte Schiebleiter (Eintreffen bis max. 10 min zulässig)	ermittelte Drehleiter (Eintreffzeit bis max. 15 min zulässig)	1. Löschgruppenfahrzeug Eintreffzeit zulässig für: Menschenrettung: bis max. 10 min für Brandbekämpfung: bis max. 15 min
					ermittelte Eintreffzeit:	ermittelte Eintreffzeit:	
im Wesentlichen Wohngebäude mit Gebäudehöhe bis höchstens 7 m Brüstungshöhe und Anleiter- höhe mit vierteiliger Steckleiter bis max. 8 m (ca. 2 OG.) Ausnahme*: Alte Windmühle in Roggenstorf (Einsatzhöhe 3. Obergeschoss)	einzelne kleinere Gewerbe-, Handwerks- und Beherbergungsbe- triebe	weitgehend offene Bauweise	Waldgebiete mit Waldbrand- gefahrenklasse C	keine Bauten besonderer Art oder Nutzung	15 Minuten	15 Minuten	Eintreffzeit 10 Minuten wird in allen Ortsteilen überschritten Eintreffzeit 15 Minuten wird in Alt Greschendorf und Grevenstein überschritten
Br 1	Br 2	Br 1	Br 1	Br 1			
ergibt Gefährdungs- und Ausrüstungsstufe: Br 2 AS II TSF-W oder LF 10 oder HLF 10 oder LF 20 oder HLF 20 TLF ¹⁾							

¹⁾ TLF mit mindestens 2.000 Liter Löschwasser

* wegen Geringfügigkeit im Verhältnis zur überwiegenden Wohnbebauung in Einstufung der Gefahrenart nicht berücksichtigt

➤ **B Technische Hilfeleistung**

Tabelle 33 Einstufung TH gem. VV Meckl.-Vorp. Gl. Nr. 2131 – 9

kennzeichnende Merkmale				erforderlicher technischer Einsatzwert	
Verkehrswege	Gewerbe	Schienenwege	Flugplatz	1. Rettungssatz (Eintreffen bis max. 20 min zulässig) ermittelte Eintreffzeit:	2. Rettungssatz (Eintreffen bis max. 20 min zulässig) ermittelte Eintreffzeit:
Kreis-, Landes- und Bundesstraßen K 13,14, B 105	keine Gewerbegebiete oder kleine Handwerksbetriebe	nicht vorhanden	nicht vorhanden	13-16 Minuten	13-18 Minuten
TH 3	TH 1	TH 1	TH 1		
ergibt Gefährdungs- und Ausrüstungsstufe: TH 3 AS II ELW 1 LF 20 ¹⁾ oder HLF 20 RW ²⁾					

1) mit erweiterter Hilfeleistungsbelastung

2) nicht bei HLF 20 erforderlich

➤ **C Gefahrstoffeinsatz und radiologische Gefahren**

Tabelle 34 Einstufung CBRN gem. VV Meckl- Vorp. Gl. Nr. 2131 – 9

kennzeichnende Merkmale				erforderlicher technischer Einsatzwert	
radioaktive Stoffe	biogefährdende Stoffe	Betriebe die unter Störfallverordnung fallen	Chemikalienhandlungen oder -lager	entfällt	
kein genehmigungspflichtiger Umgang mit radioaktiven Stoffen im Gemeindegebiet	keine Anlagen oder Betriebe, die mit biogefährdenden Stoffen umgehen	nicht vorhanden	kein bedeutender Umgang mit Gefahrstoffen	entfällt	
CBRN 1	CBRN 1	CBRN 1	CBRN 1		
ergibt Gefährdungs- und Ausrüstungsstufe: CBRN 1 AS I TSF-W					

➤ **D Wassernotfälle**

Tabelle 35 Einstufung Wassernotfälle gem. VV Meckl- Vorp. Gl. Nr. 2131 – 9

kennzeichnende Merkmale			erforderlicher technischer Einsatzwert
Flüsse und Seen	Wasserstraßen	Hafen	Eintreffzeit Boot
kleine Bäche größere Weiher, Badeseen	nicht vorhanden	nicht vorhanden	entfällt
W 1	W 1	W 1	
ergibt Gefährdungs- und Ausrüstungsstufe: W 1 AS I TSF-W			

Entwurf

6 Betrachtung der Ist-/ Soll-Zustände

Durch die **Plausibilitätsprüfung des Landkreises, gemäß den durch die Gemeindevertretung endgültig festgelegten Schutzziele und nach Abstimmung mit den angrenzenden Gemeinden** (bei amtsangehörigen Gemeinden mit den anderen Gemeinden des Amtes) wurde der ermittelte Fahrzeugpark angepasst.

Für die Gemeinde Roggenstorf wurden folgende Feuerwehrfahrzeuge, als Mindestausstattung, ermittelt:

- **TSF-W**
- **MTW**

Die Feuerwehr Roggenstorf ist derzeit mit einem TSF-W ausgerüstet. Eine dreiteilige Schiebleiter oder ein TH-Rettungssatz ist nicht vorhanden. Die Eintreffzeit für die notwendige dreiteilige Schiebleiter wird durch die amtsübergreifend rückende Feuerwehr Dassow nicht eingehalten. Die 2 benötigten TH-Rettungssätze werden durch die amtsübergreifend rückenden Feuerwehren Dassow oder Menzendorf gestellt, diese treffen innerhalb der anzustrebenden 20 Minuten in allen Ortsteilen ein. Die Eintreffzeit der amtsübergreifend rückenden Drehleiter aus Dassow wird eingehalten.

Somit ist bei der **Planung von Neu- bzw. Ersatzbeschaffung** von Fahrzeugen bzw. Fahrzeugkomponenten unbedingt darauf zu achten, dass die Mindestausstattungsanforderungen gemäß DIN-EN beachtet werden. So muss für die Gemeinde Roggenstorf sichergestellt werden, dass aufgrund der Bebauung eine Schiebleiter innerhalb von 10 Minuten und eine Drehleiter innerhalb von 15 Minuten sowie für die Technische Hilfeleistung zwei Rettungssätze innerhalb von 20 Minuten eintreffen.

Plausibilitätsprüfung

Auf Anfrage an das Ministerium für Inneres und Europa, wie mit den überörtlichen Aufgaben als Zuständigkeitsbereich des Landkreises im Gemeindegebiet bezüglich des Gefahrenpotentials umgegangen werden soll, erhielt die WW-Brandschutz GmbH folgende Antwort:

„Die Landkreise haben nach § 3 Absatz 1 des Brandschutz- und Hilfeleistungsgesetzes M-V als Aufgaben des eigenen Wirkungskreises den überörtlichen Brandschutz und die überörtliche Technische Hilfeleistung (z. B. Bundesautobahn mit und ohne Zufahrt, Bundes-, Landes- und Kreisstraßen, Bundes- und Landeswasserstraße, Waldgebiete des Bundes- und Landesforst, Bahneinsätze, CBRN, Sonderbauten ohne 2. baulichen Rettungsweg etc.) sicherzustellen. Die Planung der überörtlichen Hilfe liegt somit in erster Linie beim Landkreis in enger Abstimmung mit den Gemeinden. Da der Landkreis über keine eigenen Feuerwehren verfügt, setzt das voraus, dass die Gemeinden sofern sie betroffen sind, über diese Planung informiert werden, damit sie ihr Brandschutzbedarfsplanung dementsprechend aufstellen können. Voraussetzung hierfür ist allerdings, dass die Feuerwehr (Gemeinde) mit Hilfe des Landkreises auch in der Lage ist, diese Planung umzusetzen.“ [14]

➤ **Plausibilitätsprüfung zur Ermittlung der Fahrzeugkomponenten:**

- Die Kreisstraßen 13,14 und die Bundesstraße 105 verlaufen insgesamt mit 11,4 km durch das Gemeindegebiet.

6 Betrachtung der Ist-/ Soll-Zustände

Die Ausstattungsmerkmale, der taktische Einsatzwert und die erforderliche Mindeststellplatzgröße gemäß DIN-EN sind in der nachfolgenden Tabelle dargestellt:

Tabelle 36 Fahrzeuge gemäß DIN-EN

technischer Einsatzwert		taktischer Einsatzwert	Stellplatzgröße
Fahrzeug	Ausstattungsmerkmale gemäß DIN-EN		
TSF-W*	feuerwehrtechnische Beladung Gruppe	Staffel 1/5/6	1
	Löschwasserbehälterinhalt mind. 500 Liter		
	Einrichtung zur schnellen Wasserabgabe oder Schnellangriffseinrichtung		
	EN 14466 - PFPN 10-1000		
MTW	keine DIN für MTW, jedoch mind. 9 Sitzplätze	-	-

* Die Normausstattung dieses Fahrzeuges entspricht, unter Berücksichtigung der bestimmten Schutzziele, dem angestrebten technischen und taktischen Einsatzwert gemäß DIN-EN (Mindestanforderungen). **Alternative Fahrzeuge können betrachtet werden, sofern bei Verwendung von anderen als den zitierten Fahrzeugen unter Berücksichtigung der Schutzziele mindestens der angestrebte technische und taktische Einsatzwert, die Sicherheit und die Gebrauchstauglichkeit sichergestellt ist.**

6.2.2 Mindeststärke Personal

Auf der Grundlage der unter 6.2.1. ermittelten Feuerwehrfahrzeuge, zusammen mit dem Wehrvorstand, ergibt sich die unten aufgeführte Mindeststärke der Feuerwehr in den entsprechenden Funktionseinheiten.

Tabelle 37 Mindeststärke gemäß Schutzzielbestimmung (siehe VV M-V Punkte 2.4-2.6)

Mindeststärke*	
1 Wehrführer	
1 stellv. Wehrführer	
2 Gruppenführer	
2 Maschinisten	
2 Melder	
6 Truppführer**	
6 Truppmänner**	
Gesamt Soll: 20 Aktive Mitglieder	

* TSF-W = Staffelfahrzeug – zur Erreichung des Gruppengleichwertes ist es notwendig, dass der Schlauchtrupp und der Melder mittels MTW an die Einsatzstelle gelangen

** davon mindestens 4 Atemschutzgeräteträger

Die unter dem taktischen Einsatzwert aufgeführten Mindeststärken sind in Form von Funktionseinheiten in doppelter Stärke vorzuhalten (FwOV M-V, §12 (2)). In der ermittelten Mindeststärke von 20 Kameraden ist die doppelte Besetzung bereits enthalten. Bezüglich der Mindeststärke, i. V. m. der Tagesverfügbarkeit, sollte die Wehrführung einen Bedarf an Ausbildungen für die nächsten Jahre ermitteln.

Für neu aufgenommene Mitglieder richtet sich der Ausbildungsumfang nach der FwDV 2. Der Qualifizierungszeitraum erstreckt sich mindestens über 2 Jahre. Erst danach entfaltet ein neu geworbenes Mitglied in der Feuerwehr seine volle Einsatzbereitschaft.

Erläuterung:

Standort Roggenstorf

TSF-W – Besatzung 6 Kameraden

MTW

6.2.3 Ermittlung des Löschwasserbedarfes

Die nachfolgende Tabelle zeigt die für die Schutzbereiche erforderlichen Löschwassermengen und Anzahl an Löschruppen auf.

Anhand der Fallstudien ist zu erkennen, dass die Löschwasserversorgung nicht ausreichend ist. Die Erstellung eines Löschwasserkonzeptes ist Bestandteil der Einsatzplanung und -vorbereitung und wird dringend empfohlen.

Hinweis:

- der Ist-Zustand wurde mittels des Ermittlungs- und Richtwertverfahrens (Tabellen Fallstudien Anlage 1) für die einzelnen Ortsteile und Einzelobjekte dargestellt (siehe 6.1.7)
- der Soll-Zustand wurde mittels des Richtwertverfahrens (Anlage 8) für die einzelnen Ortsteile und Einzelobjekte ermittelt (siehe Tabelle: erforderliche Löschwassermenge)

Tabelle 38 erforderliche Löschwassermenge

Ortsteil	Soll-Zustand (erforderliche Löschwassermenge als Regelwert*)		Anzahl Löschruppen für Brandbekämpfung**
	in l/Minute	in m ³ /2 h	
Roggenstorf	1.800	216	3
Alt Greschendorf	1.800	216	3
Grevenstein	1.200	144	2
Rankendorf	1.200	144	2
Tramm	1.200	144	2
Einzelfallstudien			
Leab Roggenstorf	3.000	360	5
Wohnungsbausystem Roggenstorf	1.800	216	3

* Die ermittelten Werte gelten als erforderliche Löschwassermengen zur Verteidigung benachbarter noch nicht vom Brand betroffener Objekte. Diese können sich auf maximal 2 Löschwasserentnahmestellen (Lwest.) aufteilen. Die Entfernung der 1. Lwest. zum betroffenen Objekt darf nicht mehr als 300 m, zur jeweils nächsten Lwest. nicht mehr als 600 m betragen.

** Ohne die Anzahl der Löschruppen, die zum Aufbau der Löschwasserversorgung über lange Schlauch- bzw. Wegstrecke, zusätzlich benötigt werden.

7 Schutzzieldefinition

Dieses Kapitel gibt Ihnen einen Überblick über die Verfahrensweise zur Festlegung der Schutzziele in der Brandschutzbedarfsplanung. Die Schutzziele, als politische Entscheidung, müssen nach der Erstellung des Planes festgelegt werden. Vor der Festlegung der entsprechenden Schutzziele ist die Abstimmung mit den amtsangehörigen und angrenzenden Gemeinden sowie die Plausibilitätsprüfung durch den Landkreis sicherzustellen.

7.1 Gesetzliche Grundlagen zur Schutzzielbestimmung

Die gesetzliche Grundlage zur Festlegung Ihrer Schutzziele bilden die FwOV M-V und die VV Meckl.-Vorp.

„§ 7 Schutzziele

Die **Gemeinden** legen für ihr Gebiet **Schutzziele** für die vorhandenen Gefahrenarten fest. Die Schutzziele stehen in engem Zusammenhang mit dem Gefährdungspotential des Gemeindegebietes und bestimmen das **Schutzniveau**, das unbeschadet der nachfolgenden Regelungen **mindestens erreicht werden soll**. Die auf der Grundlage standardisierter Schadensereignisse festgelegten Qualitätskriterien für die Schutzzielbefriedigung formulieren dabei zu welchem Zeitpunkt, in welcher Art und Weise, mit welchen von den zur Verfügung stehenden Mitteln eingegriffen werden soll, um den eingetretenen Gefahrensituationen verhältnismäßig zu begegnen. Für den Feuerwehreinsatz sind folgende Qualitätskriterien festzulegen:

1. **Mindeststärke** – Anzahl der an der Einsatzstelle benötigten Einsatzkräfte mit den entsprechenden Qualifikationen sowie Einsatzmittel,
2. **Eintreffzeit** – Zeit von der Alarmierung der Feuerwehr bis zum Eintreffen einer Einheit nach Nummer 1 zur Gefahrenabwehr an der Einsatzstelle,
3. **Erreichungsgrad** – prozentualer Anteil aller Einsätze, bei dem Eintreffzeit und Mindeststärke eingehalten werden.“ [4]

Begriffsklärung:

Die **Schutzziele** sind das Resultat des Gemeinderatsbeschlusses zum zukünftigen Schutzniveau, aus denen die umzusetzenden Schutzziele entwickelt wurden.

Schutzgüter und zu betrachtende Kriterien

Die Schutzziele (nach taktisch-, technischer Bewertung), sind an den Schutzgütern zu bemessen (siehe Fallstudien A – D).

Schutzgüter sind:

1. **Menschen**
2. **Tiere**
3. **Umwelt**
4. **Sachwerte**

Die zu betrachtenden Kriterien sind:

1. **Ursache und**
2. **Wirkung auf die**
3. **bedrohten Objekte (Schutzgüter)**

Nur auf diese Kriterien kann maßgeblich Einfluss genommen werden!

7.1.1 Mindeststärken für die Gruppe und für den Zug gemäß FwDV 3

- ✓ **Mindeststärke** für eine – Gruppe [15]:

Tabelle 39 Mindeststärke einer Gruppe

Anzahl	Funktionen	erforderlicher Mindestlehrgang	zus. Qualifikation
1	Gruppenführer	Gruppenführer	
1	Fahrer/Maschinist	Maschinist	Führerscheinklasse
1	Melder	Truppmann (Sprechfunker)	
Angriffstrupp			
1	Angriffstrupfführer	Truppführer (Sprechfunker)	Atemschutzgeräteträger + gültige G 26.3-Untersuchung
1	Angriffstruppmann	Truppmann (Sprechfunker)	Atemschutzgeräteträger + gültige G 26.3-Untersuchung
Wassertrupp			
1	Wasserstrupfführer	Truppführer (Sprechfunker)	Atemschutzgeräteträger + gültige G 26.3-Untersuchung
1	Wasserstruppmann	Truppmann (Sprechfunker)	Atemschutzgeräteträger + gültige G 26.3-Untersuchung
Schlauchtrupp			
1	Schlauchstrupfführer	Truppführer (Sprechfunker)	
1	Schlauchstruppmann	Truppmann (Sprechfunker)	
1/8/9			

- ✓ **Mindeststärke** für einen - Zug [15]:

Tabelle 40 Mindeststärke eines Zuges

Anzahl	Einheit	Funktionen
1/1/2/4	Führungseinheit	Zugführer, Gruppenführer, Maschinist, Melder
1/8/9	1. Gruppe	mind. 4 Atemschutzgeräteträger
1/8/9	2. Gruppe	mind. 4 Atemschutzgeräteträger
1/3/18/22	= 1 Zug	

7.1.2 Eintreffzeit gemäß FwOV M-V

- ✓ **Eintreffzeit** für eine Gruppe:

- vereinfachte Darstellung

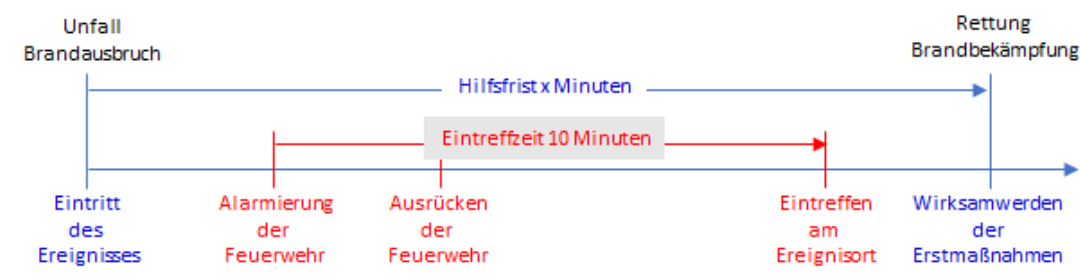


Abbildung 19 Eintreffzeiten

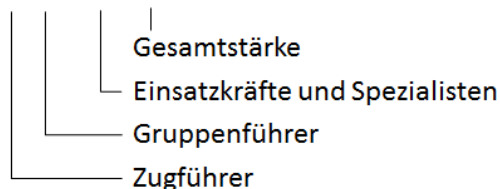
7 Schutzzieldefinition

Die **Eintreffzeit** zählt von **Alarmierung** bis zum **Eintreffen** der örtlich zuständigen Feuerwehr am Einsatzort. Gemäß FwOV M-V § 7 Absatz 4, „Es ist anzustreben, dass die Feuerwehr innerhalb ihres Zuständigkeitsbereiches nach Möglichkeit innerhalb von 10 Minuten nach Alarmierung an der Einsatzstelle eintrifft (Eintreffzeit) und Maßnahmen zur Gefahrenabwehr einleiten kann“. [4]

➤ Klarstellung:

Die in den Fallstudien ermittelten Werte zur „Mindeststärke“ und der „Eintreffzeit“ stellen den realistischen Einsatzwert Ihrer Feuerwehreinheiten wochentags von 06:00 bis 18:00 Uhr dar.

1 / 3 / 18 / 22



Gemäß FwOV M-V, § 12 soll der „Erreichungsgrad“ von 80 % nicht unterschritten werden. Gemäß FwOV M-V § 12 sind für die Feuerwehrbedarfsplanung als erforderlich ermittelten Einheiten (Zug 1/3/18/22, Gruppe -/1/8/9, Staffel -/1/5/6, und Trupp -1/2/3) als Personalreserve in gleicher Stärke aufzustellen.

Abbildung 20 Gesamtstärke eines Zuges

7.1.3 Erreichungsgrad gemäß FwOV M-V

✓ **Erreichungsgrad** (Einsatzbereitschaft Ihrer Feuerwehr)

Gemäß der FwOV M-V. § 7, Absatz 6, soll ein Erreichungsgrad von 80 % nicht unterschritten werden. Liegt der Erreichungsgrad darunter, sind Maßnahmen zur Verbesserung zu ergreifen. [4]

Beispiel 1: Die Feuerwehr X war in den vergangenen 5 Jahren zu 50 Einsätzen alarmiert.

Bei 48 Einsätzen wurden die Eintreffzeit von unter 10 Minuten (von Alarmierung bis Eintreffen) mit entsprechender Mannschaftsstärke (Gruppe) eingehalten.

$$\text{Erreichungsgrad} = \frac{\text{Anzahl der eingehaltenen Einsätze}}{\text{Anzahl der Gesamteinsätze}} = \frac{48}{50} = 0,96 \rightarrow \mathbf{96\%}$$

Beispiel 2: Die Feuerwehr X war in den vergangenen 5 Jahren zu 50 Einsätzen alarmiert.

Bei 12 Einsätzen wurden die Eintreffzeit von unter 10 Minuten (von Alarmierung bis Eintreffen) mit entsprechender Mannschaftsstärke (Gruppe) eingehalten.

$$\text{Erreichungsgrad} = \frac{\text{Anzahl der eingehaltenen Einsätze}}{\text{Anzahl der Gesamteinsätze}} = \frac{12}{50} = 0,24 \rightarrow \mathbf{24\%}$$

7.2 Festlegung der Schutzziele

In Auswertung der im vorab aufgeführten Risikobeurteilung, bestehend aus:

- Risikoermittlung
- Risikoanalyse

ergeben sich die durch die Gemeindevertretung festzulegenden Schutzziele.

Zur Festlegung der Schutzziele beantworten Sie (in Ihrer Gemeindevertretung) folgende Fragen:

1. **WAS** wird im Einzelnen betrachtet (Brandbekämpfung, Menschenrettung, Sachwertschutz, einfache und/oder umfassende technische Hilfe)?
2. **WANN (Eintreffzeit)** soll,
3. **WER (Funktionsstärke)**,
4. **WO (Zuständigkeitsbereich?)**,
5. **WOMIT (Technik- und Geräteausstattung)** eintreffen?
6. **ERREICHUNGSGRAD** zu wieviel Prozent der Fälle sollen die Vorgaben aus den Schutzzielbestimmungen eingehalten werden?

Tabelle 41 Beispiel für eine Schutzzielbestimmung (A-Brandbekämpfung)

Was	Brand in einem Einfamilienhaus mit einer vermissten Person
Wann	nach 10 min. laut VV Meckl.-Vorp.
Wer	mind. Gruppe in Funktionseinheiten laut FwDV 3
Wo	innerhalb ihres Zuständigkeitsbereiches
Womit	mit der erforderlichen Technik (siehe Kapitel 6)
Erreichungsgrad	100 %

Tabelle 42 Beispiel für eine Schutzzielbestimmung (B-Technische Hilfeleistung)

Was	Verkehrsunfall mit einer eingeklemmten Person
Wann	nach 10 min. laut VV Meckl.-Vorp.
Wer	mind. Gruppe in Funktionseinheiten laut FwDV 3
Wo	innerhalb ihres Zuständigkeitsbereiches
Womit	mit der erforderlichen Technik (siehe Kapitel 6)
Erreichungsgrad	100 %

Die möglichen, aus den Schutzzielen resultierenden Maßnahmen

Ist-Zustand



- Anpassung der Alarm- und Ausrückeordnung
- Einbeziehung von Betriebs- und Werkfeuerwehren
- Einberufung einer Pflichtfeuerwehr
- Gemeinde ohne Drehleiter
- Gemeinde ohne Feuerwehr
- Aufgabe der Daseinsfürsorge

Soll-Zustand als politische Entscheidung

Abbildung 21 mögliche Maßnahmen

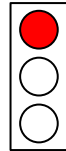
! Gemäß FwOV-MV § 7 Schutzziele Abs. 3 „ Zur Erreichung ihrer Schutzziele können sich die Gemeinden im Rahmen ihrer Brandschutzbedarfsplanungen zusammenschließen sowie bei Bedarf entsprechende vertragliche Beziehungen untereinander eingehen.....“

8 Fazit

Das folgende Kapitel zeigt Ihnen die derzeitigen Defizite bezüglich der Leistungsfähigkeit in Hinblick auf den Brandschutz und die Technische Hilfeleistung in Ihrer Gemeinde und gibt Ihnen im Anschluss an dieses Kapitel (Kapitel 9 – Maßnahmen) die möglichen Verfahrensweisen zur Verbesserung der Leistungsfähigkeit Ihrer Feuerwehr vor.

8.1 Personalsituation

Der abwehrende Brandschutz sowie die Technische Hilfeleistung im Gemeindegebiet wird, per Vertrag, von der Gemeinde Stepenitztal sichergestellt. Die vorhandene Technik sowie die Tageseinsatzbereitschaften der Feuerwehren der Gemeinde Stepenitztal finden Sie im Kapitel 6.1.6



Der ausgewiesene Erreichungsgrad (siehe Punkt 5.2) und der Ergebnisbericht zu den Fallstudien (siehe Punkt 5.3) in Verbindung mit der ermittelten Tageseinsatzbereitschaft lässt darauf schließen, dass derzeit die gesetzlich geforderte Leistungsfähigkeit der Feuerwehr Roggenstorf **nicht** gewährleistet ist.

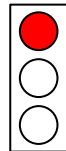
Bei Brandeinsätzen und der Technischen Hilfeleistung wird die geforderte personelle Einsatzstärke (Gruppengleichwert) durch die Feuerwehr Roggenstorf in der Tageseinsatzbereitschaft (wochentags) nicht erreicht. Die ermittelten Hilfsfristen liegen in allen Ortsteilen über der anzustrebenden Eintreffzeit von 10 Minuten (Alarmierung bis Eintreffen am Einsatzort).

Die Personalstärke der Feuerwehr sollte gesteigert werden. Es ist anzustreben, sich der durch die endgültig festgelegten Schutzziele ermittelten aktiven Mitgliederzahlen in der Mindeststärke anzunähern und folglich die Tagesverfügbarkeit von Einsatzkräften zu erhöhen.

- Verwenden Sie Maßnahme 9.1 – Personalsituation

8.2 Ausbildungsstand der aktiven Mitglieder

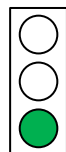
Die Feuerwehr Roggenstorf hat 10 aktive Mitglieder. Der vorhandene Ausbildungsstand genügt nicht, um die erforderliche Qualifikation der Funktionen im Einsatz sicherzustellen (Einsatzkräfte). Die Anzahl der aktiven Kameraden (mind. 20), der Gruppenführer (mind. 2) sowie die Anzahl an Atemschutzgeräteträger (mind. 8) muss dringend erhöht werden.



- Verwenden Sie Maßnahme 9.2 – Laufbahn- und Zusatzausbildung

8.3 Technik

Momentan ist am Standort in Roggenstorf TSF-W mit 600 L Löschwasserbehälter stationiert. Eine dreiteilige Schiebleiter ist als Lagerbestand vorhanden. Durch umliegende Wehren werden die erforderlichen 2 Rettungsgeräte für die Technische Hilfeleistung gestellt. Diese treffen innerhalb der anzustrebenden 20 Minuten in allen Ortsteilen der Gemeinde Roggenstorf ein.

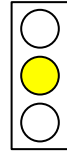


Gemessen an dem vorhandenen Gefahrenpotential in Ihrer Gemeinde ist ein TSF-W als **Mindestausstattung** ausreichend.

Die letztendlichen Fahrzeuge der Feuerwehr, mit der sich dadurch ergebenden Mindeststärke und Stellplatzgröße, sind durch die Gemeindevertreter in den Schutzziele bestimmt. Bezüglich der Planung von gemeindeübergreifenden Einsatzszenarien ist es hilfreich, entsprechende Fahrzeugbeschaffungen vorzunehmen. Synergien können hilfreich nur über den Amtsbereich und darüber hinaus abgebildet werden. Aus dieser Perspektive ist es empfehlenswert, ein Fahrzeugkonzept für die Brandbekämpfung und Technische Hilfeleistung sowie ein Führungskonzept auf der Grundlage der FwDV 100 zu erstellen.

8.4 Gerätehaus

Das vorhandene Gerätehaus entspricht weitestgehend den Vorschriften (UVV). Für die durch die Schutzziele festgelegten Fahrzeuge müssen die Stellplatzgrößen im Gerätehaus zwingend berücksichtigt werden.

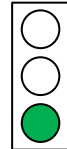


Beachte: Seit der Einführung der DGUV Vorschrift 49, § 4 „Gefährdungsbeurteilung“ i.V. § 3 „Verantwortung“ (01. April 2019) ist die Gefährdungsbeurteilung für Gerätehäuser der Feuerwehr durch die Unternehmer (Bürgermeister) pflichtig.

- Verwenden Sie Maßnahme 9.3 – Gerätehaus

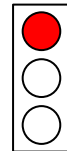
8.5 Überschreitung der Rettungshöhe von 8 m

Im Gemeindegebiet befindet sich mit der „Alten Mühle“ nur ein Gebäude mit einer Rettungshöhe von über 8 m Brüstungshöhe. Die Eintreffzeit der Drehleiter wird durch die Feuerwehr Dassow eingehalten.



8.6 Löschwassersituation

Die Löschwasserversorgung in allen Ortsteilen Tramm und Grevenstein ist ausreichend. In allen anderen Ortsteilen ist die Löschwasserversorgung teilweise oder nicht ausreichend. Mittels eines Löschwasserkonzeptes sollte die Löschwasserversorgung an die örtlichen Gegebenheiten angepasst werden. Zur Erstellung dieses Konzeptes ist es hilfreich, die in der Anlage 6 ermittelten benötigten Löschwassermengen als Grundlage der Planung zu verwenden. Eine abhängige Wasserversorgung ist für das Gemeindegebiet vertraglich geregelt. Das Rohrleitungssystem im Gemeindegebiet ist jedoch überwiegend nur für den Erstangriff zu verwenden. Die für die Trinkwasserversorgung ausgelegten Rohrleitungen sind für eine ausreichende und dauerhafte Löschwasserversorgung (mind. 48 m³/h), in den meisten Ortsteilen, nicht leistungsfähig.



- Verwenden Sie Maßnahme 9.4 – Erstellung von Löschwasserkonzepten


8.7 Gebietsabdeckung

Der Feuerwehrstandort deckt das Gemeindegebietes vollständig ab. Alle Ortsteile liegen im theoretischen Wirkungsbereich der Feuerwehr Roggenstorf und können in der anzustrebenden Eintreffzeit von 10 Minuten durch die Feuerwehr Roggenstorf erreicht werden.



8.8 Alarm- und Ausrückeordnung

Die Alarm- und Ausrückeordnung ist augenscheinlich nicht vorhanden oder nicht umgesetzt. Bei den Berechnungen in den Fallstudien wurden daher, die durch die Amtswehrführung gelieferten Bereichsfolgen zu Grunde gelegt. Diese können aber nur der groben Orientierung dienen. Die Erstellung einer AAO wird daher dringend empfohlen.



- Verwenden Sie Maßnahme 9.5 – Anpassung der Alarm- und Ausrückeordnung

8.9 Führungskonzept

Auf der Grundlage der FwDV 100 sind für die Führungsebene 3 (Amt/Stadt/Großgemeinde) Führungsstrukturen zu entwickeln. Hintergrund dieser Forderung ist z. B. kleinere nicht führbare Einheiten zu größeren führbaren Einheiten zusammenzufassen. Hierzu beschreibt die genannte Dienstvorschrift genau die operativen, taktischen sowie administrativen Maßnahmen und Verantwortungsverhältnisse.

- Verwenden Sie Maßnahme 9.6– Führungssystem gemäß Feuerwehrdienstvorschrift 100

9 Maßnahmen

Das nun folgende Kapitel gibt Ihnen als „Maßnahmenplan“ mögliche Verfahrensweisen zur Verbesserung der Leistungsfähigkeit Ihrer Feuerwehr vor.

*Sehen Sie die folgenden Maßnahmenpläne als Orientierung!
Diese gelten für den Zeitraum der nächsten 5 Jahre und darüber hinaus.*

9.1 Personalsituation (Gemeinde)

9.1.1 Mitgliederwerbung

Die Selbsthilfefähigkeit der Bevölkerung tendiert erwiesenermaßen gegen „Null“!

Die meisten Menschen gehen erwartungsgemäß und unterbewusst davon aus, dass Ihnen in jedem Fall bei Notfällen, wie Bränden und Unfällen, durch die Feuerwehr geholfen wird. Diese Muster in den Köpfen der Menschen sind schwer zu überwinden. Erfahrungen zeigen jedoch, dass dies grundsätzlich möglich ist.

Durch gezielte Mitgliederwerbung kann der Personalbestand der Feuerwehr auf das maximal mögliche Maß erhöht werden.

Folgende Regeln können helfen, die Menschen zu erreichen und über Beeinflussung ein positives Verantwortungsbewusstsein bezüglich des Mitwirkens in der FF zu entwickeln:

Stufe 1:

Gehen Sie davon aus, dass Ihre Bürgerinnen und Bürger in **Sicherheitsfragen** grundsätzlich inkompetent sind!

Wer/Was: **Amtsausschuss/ Amtswehrführung:** *Aufklärung der Bevölkerung über die derzeit laufenden Brandschutzbedarfsplanungen in den Städten und Gemeinden.*

Wie: **über Amtsebene:** *Fördern und unterstützen Sie eine amtsübergreifende Aufklärungskampagne mit möglichen Inhalten, wie Rolle und Bedeutung der Brandschutzbedarfsplanung für das Leben und die Gesundheit sowie das Eigentum der Bevölkerung. (Regionalpresse, Rundfunk, Fernsehen).*

Wann: *kurzfristig (unverzüglich)*

Warum: *Wahrnehmung der bewussten Inkompetenz, Interesse wecken.*

Stufe 2:

Erzeugen Sie **schrittweise** bewusste Inkompetenz, indem Sie Fakten zu Sicherheitslücken auf das Leben und die Gesundheit von Menschen und Tieren publizieren. Zeigen Sie derzeitige Auswirkungen der Tageseinsatzbereitschaft der Feuerwehr auf das Wohneigentum der Menschen und die daraus resultierenden Resultate im Brandfall behutsam, aber konsequent auf.

Wer/Was: **Amt/Gemeinde/Wehrvorstand:** *Aufklärung der Bevölkerung über die derzeit laufenden Brandschutzbedarfsplanungen im Amtsbereich*

Wie: **über Amtsebene:** *z. B. fortschreibende Artikel im Regionalanzeiger, mögliche Inhalte wie: Rolle und Bedeutung der Brandschutzbedarfsplanung für das Leben und die Gesundheit sowie das Eigentum der Bevölkerung.*

Wann: *kurzfristig (unverzüglich), in jedem Regionalanzeiger*

Warum: *Wahrnehmung der bewussten Inkompetenz, Interesse wecken*

Stufe 3:

Erzeugen Sie **schrittweise** bewusste Kompetenz, indem Sie Antworten auf bestehende Sicherheitsfragen (im Zusammenhang mit Bränden und Unfällen) geben. Schildern Sie die personelle Situation Ihrer Feuerwehr und geben Sie Einblicke in die derzeitige Leistungsfähigkeit.

Wer/Was: **Amt/Gemeinde/Wehrvorstand:** Fragezeichen bei den Bürgerinnen und Bürgern bezüglich der eigenen Sicherheitsansprüche erzeugen („Die Reise nach Innen“).

Wie: **Gemeinde/ Wehrvorstand:** z. B. Bürgerfragestunde, persönliche Gespräche, Bürgerbriefe, Flyer, Tag der Offenen Tür: Vorträge/Gesprächsrunden über den Ist-Stand der Leistungsfähigkeit der FF, Aufklärung über Selbstverantwortung der Bürgerinnen und Bürger, Konsequenzen für Gemeinde (Gemeinde ohne Feuerwehr, Aufgabe der Daseinsfürsorge).

Wert der Feuerwehr für die Gemeinschaft: Sicherheitsgarant im Rahmen der personellen und technischen Möglichkeiten, Kulturträger, Jugendarbeit, einzige und greifbare Hilfsorganisation bei Unwettern und zivilen Notständen sowie bei zeitweisen kritischen Infrastrukturen

Wann: mittelfristig (½ - 3 Jahre), kontinuierliche Arbeit mit den Menschen auf unbestimmte Zeit

Warum: Intrinsische (von Innen kommende) Motivation erzeugen, Selbstmotivation und den Willen zur Verantwortungsübernahme für die Gesellschaft bewirken, Bewusstseinsweiterung eigene Sicherheitsbedürfnisse zu befriedigen und z. B. Eintritt in die Feuerwehr.

Stufe 4:

Wer/Was: **Gemeinde/Wehrvorstand:** Führungsorganisation innerhalb der Feuerwehr anerkennen, mitgestalten und leben, Kompetenzen bei willigen Bürgerinnen und Bürgern bzw. Mitgliedern erzeugen.

Wie: **Amtwehrführung/Wehrvorstand** Umsetzung und Anwendung der Führungsgrundsätze der FwDV 100

Betreuung williger Bürgerinnen und Bürger bis hin zur Aufnahme in die FF

Phase 1: Mitglied dirigieren und Hilfestellung geben

Phase 2: Mitglied trainieren und Unterstützung anbieten

Phase 3: Mitglied fördern und fordern

Phase 4: Delegieren von Verantwortung auf das Mitglied

Wann: mittel- bis langfristig (bis 5 Jahre), Entwicklung innerhalb der Feuerwehr und Gemeinde, langfristig (wahrscheinlich erst ab 5. Jahr bis fortwährend tragfähig), Entwicklung innerhalb der Feuerwehr und Gemeinde.

Warum: Selbstmotivation und den Willen zur Verantwortungsübernahme erzeugen, Feuerwehr stabilisieren und weiter auf- und ausbauen

9.1.2 Mitglieder anderer Feuerwehren zur Stärkung der Tageseinsatzbereitschaft

Eine weitere Möglichkeit zur Verbesserung der Personalsituation in Ihrer Feuerwehr bietet unter anderem das Bewerben von aktiven Feuerwehrmitgliedern anderer Gemeinden, die in Betrieben und Einrichtungen in ihrem Territorium tätig sind.

Wer/Was: **Amt/Gemeinde/Wehrvorstand:** Ermitteln, ob und wie viele aktive Mitglieder anderer Feuerwehren in Betrieben, Einrichtungen und Institutionen innerhalb der Gemeinde tätig sind.

Wie: **Amt/Gemeinde/Wehrvorstand:** Gespräche mit entsprechenden Arbeitgebern und Feuerwehrangehörigen führen.

Wann: unverzüglich

Warum: Notwendigkeit des Schutzes von Leben und Gesundheit der Bürgerinnen und Bürger in der Gemeinde, der Beschäftigten sowie des Schutzes von Eigentum entsprechender Betriebe und Einrichtungen.

Tabelle 43 Angaben zu Ermittlung der Zweitmitgliedschaft

Kamerad/ -in	Erlerner Beruf	Jetzige berufliche Tätigkeit	Arbeitsort/Arbeitgeber
Bsp.*	Maurer	Lagerarbeiter	Musterstadt

Bsp* Name, Vorname, Qualifikationen in der Feuerwehr ermitteln (z.B. Atemschutzgeräteträger, G26.3-Untersuchung), Maschinist (Führerscheinklasse) etc.

9.1.3 Maßnahmenplan „Pflichtfeuerwehr“

Wer/Was: **Landkreis/Amt/Gemeinde/Wehrvorstand:** Einberufung einer Pflichtfeuerwehr.

Wie: **Bürgermeister/Amtsverwaltung:** Wenden Sie sich zwecks Klärung der Verfahrensfragen zuständigkeitsshalber an die Aufsichtsbehörde.

Wann: Wenn die Maßnahmen unter Punkt 9.1.1 sowie 9.1.2 (personelle Leistungsfähigkeit gem. BrSchG, § 2, (1)) nicht zum erforderlichen Erfolg führten.

Warum: BrSchG M-V § 13

9.2 Laufbahn- und Zusatzausbildung

Da der Ist-Zustand an aktiven Mitgliedern insbesondere in der Tageseinsatzbereitschaft unter den Anforderungen liegt (siehe Fallstudien Anlage 1, A-B), werden folgende Maßnahmen empfohlen:

Wer/Was: **Wehrvorstand/Amt/Gemeinde:** Der fortlaufende Ausbildungsbedarf ist insbesondere unter Berücksichtigung der Ergebnisse aus der Maßnahme „Personalentwicklung“ zu erfassen, an der personellen Sollstruktur zu orientieren, fortzuschreiben und bei den entsprechenden Ausbildungseinrichtungen/-stellen anzumelden.

Wie: **Wehrvorstand:** Der aktuelle Ausbildungsbedarf ist ständig und fortlaufend in Fox112 einzupflegen. Gleiches gilt bei Neueintritten in die Feuerwehr. Der Bedarf ist mit der Gemeinde und der Amtswehrührung abzustimmen.

Amt/Gemeinde: Die Kosten für z. B. Nettoverdienstausschlag, Fahrten zu den Lehrgangsorten, Tagegeld etc. sind rechtzeitig im Haushalt zu berücksichtigen. Hier bedarf es der engen Abstimmung mit der Wehrführung.

Wann: bei erkannter Notwendigkeit

Warum: Erlangung der personellen Leistungsfähigkeit und Einsatzbereitschaft (unverzügliche Sicherung der erforderlichen Funktionseinheiten).

9.3 Gerätehaus

Das Gerätehaus der Feuerwehr entspricht nicht den Vorgaben der Unfallverhütungsvorschriften.

Wer/Was: **Amt/Gemeinde:**

1.) Durchführung der gesetzlich geforderten Gefährdungsbeurteilung für Feuerwehrgerätehäuser gem. o.g. DGUV

2.) Erwirken einer Stellungnahme der HFUK Nord auf der Grundlage der durchgeführten Gefährdungsbeurteilungen

3.) Planung und Ermittlung erforderlicher Kosten für sich ergebende kurz-, mittel und langfristige Investitionsmaßnahmen

Wie: **Amt/Gemeinde/Wehrvorstand:** Gefährdungsbeurteilung mit der Software riskoo. Erforderlichenfalls Auswertung des entsprechenden Fehler-Protokolls und Weiterleitung an die HFUK.

Wann: unverzüglich

Warum: erhöhtes Unfallrisiko

Zur Ermittlung der Defizite stehen Ihnen die Arbeitshinweise „Arbeitshinweise zur Gefährdungsbeurteilung von Feuerwehrgerätehäusern“ zu Verfügung.

9.4 Erstellung von Löschwasserkonzepten

Gemäß BrSchG M-V §2 (1), 4. hat die Gemeinde zur Aufgabe die Löschwasserversorgung sicherzustellen. Hierfür wird die Erstellung eines Löschwasserkonzeptes empfohlen.

Wer/Was: **Landkreis/Amt/Gemeinde/Wehrvorstand:** Ermittlung der erforderlichen Standorte von leistungsfähigen Löschwasserentnahmestellen und Anpassung der in der Anlage 6 enthaltenen Planungswerte an die realen Verhältnisse.

Wie: **Gemeinde/Wehrvorstand:**

- Bildung einer Arbeitsgruppe Löschwasserversorgung. Durchführung von Arbeitsgesprächen.
- Ermittlung erforderlicher Standorte und des Leistungsvermögens entsprechender Löschwasserentnahmestellen (siehe Arbeitshinweise zur Brandschutzbedarfsplanung). Planung der erforderlichen kurz-, mittel- und langfristigen Umsetzungsmaßnahmen zur Errichtung geeigneter Löschwasserentnahmestellen.
- Einbeziehung des Amtsausschusses: Interessenabfrage zur Umsetzung von technischen Kompensationsmaßnahmen.

Wann: unverzüglich

Warum: Erzeugung eines zeitnah möglichen Maximalschutzes für Sachwerte

Zur Erstellung eines Löschwasserkonzeptes stehen Ihnen die Arbeitshinweise „Arbeitshinweise/Empfehlung zur Planung der Löschwasserversorgung“ zu Verfügung.

9.5 Anpassung der Alarm- und Ausrückeordnung

Für die AAO ist eine kontinuierliche Erfassung der Leistungsfähigkeit erforderlich (sowohl zu Tages- und Nachtzeiten sowie an Sonn- und Feiertagen).

Empfehlung: Bei stetiger Verbesserung der Tageseinsatzbereitschaft sollte die Alarm- und Ausrückeordnung den dann gegebenen Voraussetzungen (Unterscheidung Tag-, Nacht- und Wochenend- Einsatzbereitschaft) angepasst werden. Bei der Gestaltung der Alarm- und Ausrückeordnung sind die Einzelfallstudien nach Schadensausmaß (siehe 4.3.1) und Eingreiferfordernis (siehe 4.3.2) mit einzubeziehen.

Wer/Was: **Bürgermeister/Gemeindevertretung/Amtsausschuss/Wehrführung/Amtswehrführung/Landkreis:** Überprüfung und Anpassung der AAO für die Gemeinde (gem. BrSchG M-V § 2, (1) Punkt 3).

Wie: **Gemeinde/Amtsebene:**

- Zusammenwirken der Gemeindevertretung/Bürgermeister mit dem Wehrvorstand sicherstellen.
- Bildung von gemeinde-, amts-, kreis- und länderübergreifenden Alarmgemeinschaften (Rechtsvereinbarungen, öffentlich-rechtliche Verträge).
- Kontinuierliche und vollumfängliche Datenerfassung der Leistungsfähigkeit sowie die technische Ausstattung im Verwaltungsprogramm „Fox112“

Wann: bei erkannter Notwendigkeit

Warum: Erzeugung eines zeitnah möglichen Maximalschutzes

Zur Erstellung bzw. Anpassung der Alarm- und Ausrückeordnung stehen Ihnen die Arbeitshinweise „Arbeitshinweise zur Erstellung einer Alarm- und Ausrückeordnung“ zu Verfügung.

9.6 Führungssystem gemäß Feuerwehrdienstvorschrift 100 (FwDV 100)

Bei Großschadensereignissen / im Katastrophenfall ist der Bürgermeister/Landrat politisch Gesamtverantwortlicher. Die gesetzliche Grundlage bildet die FwDV 100.

Wer/Was: **Bürgermeister/Gemeindevertretung/Amtsausschuss/Wehrführung/Amtswehrführung/Landkreis:** *Überprüfung und Anpassung des derzeitigen Führungskonzeptes auf Amts- und Landkreisebene sowie der weiteren Umsetzung der Führungsorganisation bis hin zur Realisierung auf Kreisebene gemäß FwDV 100 (insbesondere des Kapitels „3.2 Führungsorganisation“).*
Wenn noch nicht realisiert: Aufstellung, Ausrüstung und Einsatz einer leistungsfähigen Führungsgruppe Amt

Wie: **Gemeinde/Amtsebene:**

- *zielorientiertes Zusammenwirken der Gemeindevertretungen und Bürgermeister mit den Wehrvorständen auf Amtsebene sicherstellen.*
- *bzgl. Leistungsfähigkeit: Schaffung der materiellen Voraussetzungen (ELW 1 und Büroausstattung).*
- *bzgl. Einsatzbereitschaft: Erstellung eines Personalkonzeptes für die Führungsgruppe sowie Erarbeitung und Umsetzung eines effizienten Ausbildungskonzeptes.*

Wann: *zeitnahe Erstellung eines Personalentwicklungskonzeptes
 mittelfristige Schaffung der materiellen Voraussetzungen
 mittelfristige Aufstellung eines Ausbildungskonzeptes für die Führungseinheit*

Warum: *Sicherstellung erforderlicher Führungsstrukturen auf Gemeinde-, Amts- und Kreisebene, um die Führbarkeit und die Handlungsfähigkeit der Feuerwehren auch bei größeren Schadenlagen sicherstellen zu können.
 Für größere Schadenlagen gilt: Effiziente Ressourcenverteilung durch die jeweils höhere Führungsebene (operativ-taktische Komponente) nach Einsatzschwerpunkten in einem Schadengebiet.*

Zur Erstellung bzw. Anpassung des Führungskonzeptes auf Amtsebene stehen Ihnen die Arbeitshinweise „Empfehlung zur Entwicklung eines Führungs- und Fahrzeugkonzeptes auf Amtsebene“ zu Verfügung.

10 Literaturverzeichnis

- [1] „Wikipedia,“ [Online]. Available: https://upload.wikimedia.org/wikipedia/de/4/43/Feuerwehr_RLBS_Logo.svg. [Zugriff am 01 06 2018].
- [2] Definition Daseinsfürsorge, [Online]. Available: <http://www.bpb.de/nachschlagen/lexika/176770/daseinsvorsorge> . [Zugriff am 29 07 2017].
- [3] *Gesetz über den Brandschutz und Technischen Hilfeleistung durch die Feuerwehren für Mecklenburg-Vorpommern (BrSchG M-V)*, GVOBl. S. 612, 21.Dezember 2015 .
- [4] *Verordnung über die Bedarfsermittlung und die Organisation der Feuerwehren in Mecklenburg - Vorpommern (FwOV M-V)*, Gesetz- und Verordnungsblatt für Mecklenburg-Vorpommern, April 2017.
- [5] Referat II 450, *Verwaltungsvorschrift für die Erstellung von Brandschutzbedarfsplänen in Mecklenburg - Vorpommern (VV Meckl.-Vorp. Gl. Nr 2131 - 9)*, Verwaltungsvorschrift des Ministeriums für Inneres und Europa, 12 Oktober 2017.
- [6] Ulli Barth, Sandro Langer, Pascal Deseyve, Stephan Jung, Benedikt Kannenberg, Albert Kißlinger, Adrian Ridder, „Taktisch-Strategisch Innovativer Brandschutz auf der Grundlage Risikobasierter Optimierung,“ BERGISCHE UNIVERSITÄT WUPPERTAL.
- [7] Roggenstorf, „wikipedia,“ [Online]. Available: <https://de.wikipedia.org/wiki/Roggenstorf>. [Zugriff am 22 05 2019].
- [8] [Online]. Available: <https://www.gaia-mv.de/gaia/gaia.php>. [Zugriff am 07 11 2017].
- [9] AGBF Bund im Deutschen Städtetag, *Ltd. BD Dipl.-Ing. Jochen Stein, Empfehlung der AG der Leiter der Berufsfeuerwehren für die Bedarfsplanung von Feuerwehren in Städten*, Bonn, November 2015.
- [10] vfdb, *Technischer Bericht Elemente zu risikoangepassten Bemessung von Personal für die Brandbekämpfung bei öffentlichen Feuerwehren*, Referat 5 (BG) - Brandbekämpfung, Gefahrenabwehr -, Januar 2007.
- [11] [Online]. Available: <https://www.motor-talk.de/bilder/jede-sekunde-zaehlt-g63624148/-golden-hour-of-shock-zwischen-dem-unfall-und-der-einlieferung-sollten-hoechstens-60-minuten-vergehen-i206890982.html>. [Zugriff am 07 11 2017].
- [12] vfdb Vereinigung zur Förderung des Deutschen Brandschutzes e.V. , *vfdb-Richtlinie 06/01 Technisch-medizinische Rettung nach Verkehrsunfällen*, 48338 Altenberge: VdS Schadenverhütung Verlag, 2010-12.
- [13] Ministerium für Inneres und Europa, „Land Mecklenburg-Vorpommern,“ [Online]. Available: <https://www.regierung-mv.de/Landesregierung/im/Kommunales/Doppik/>. [Zugriff am 02 04 2019].
- [14] Brand- und Katastrophenschutz, Munitionsbergungsdienst Mecklenburg- Vorpommern, „Infoveranstaltung am 09.04./04.06.2016 zum Thema Brandschutzbedarfsplanung; FAQ Teil 4,“

- [Online]. Available: <http://www.brand-kats-mv.de/static/BKS/Dateien/PDF/FAQ%20Teil%204.pdf>. [Zugriff am 26 04 2019].
- [15] Feuerwehrdienstvorschrift 3 (FwDV 3), *Einheiten im Lösch- und Hilfeleistungseinsatz*, Stand 2008.
- [16] Staatliche Feuerweherschule Würzburg, Merkblatt: Das Ermittlungsverfahren, Weißenburgstraße 60, 97082 Würzburg: Hinckel-Druck GmbH, Wertheim, 11. unveränderte Auflage, 03/2016, Stand 12/1987.
- [17] Feuerwehr-Lernbar; Die Ausbildungsmedien der Feuerweherschulen in Bayern , [Online]. Available: <https://www.feuerwehr-lernbar.bayern/home/>. [Zugriff am 24 04 2019].
- [18] Feuerwehr-Lernbar; Die Ausbildungsmedien der Feuerweherschulen in Bayern , „Ermittlungsverfahren - Ermittlung und Bewertung der "Allgemeinen Lage" nach 10 Punkten,“ 03 2016. [Online]. Available: <https://feuerwehr-lernbar.bayern/lexikon/e/ermittlungsverfahren-ermittlung-und-bewertung-der-allgemeinen-lage-nach-10-punkten/>. [Zugriff am 24 04 2019].
- [19] Feuerwehr-Lernbar; Die Ausbildungsmedien der Feuerweherschulen in Bayern , „Ermittlungsblatt I - Anwendung bei Orten und Ortsteilen,“ 03 2016. [Online]. Available: https://feuerwehr-lernbar.bayern/fileadmin/downloads/Merkblaetter_und_Broschueren/Einsatzplanung_und_vorbereitung/Ermittlungsblatt_I_Version-15.0/. [Zugriff am 24 04 2019].
- [20] Feuerwehr-Lernbar; Die Ausbildungsmedien der Feuerweherschulen in Bayern , „Ermittlungsblatt II - Anwendung bei Einzelobjekten,“ 03 2016. [Online]. Available: <https://feuerwehr-lernbar.bayern/lexikon/e/ermittlungsblatt-ii-anwendung-bei-einzelobjekten/>. [Zugriff am 24 04 2019].
- [21] Feuerwehr-Lernbar; Die Ausbildungsmedien der Feuerweherschulen in Bayern , „Richtwertverfahren - Ermittlung und Bewertung der "Allgemeinen Lage" nach 10 Punkten,“ 03 2016. [Online]. Available: <https://feuerwehr-lernbar.bayern/lexikon/r/richtwertverfahren-ermittlung-und-bewertung-der-allgemeinen-lage-nach-10-punkten/>. [Zugriff am 24 04 2019].
- [22] Feuerwehr-Lernbar; Die Ausbildungsmedien der Feuerweherschulen in Bayern , „Richtwertblatt - Anwendung bei Orten, Ortsteilen und Einzelobjekten,“ 03 2016. [Online]. Available: <https://feuerwehr-lernbar.bayern/lexikon/r/richtwertblatt-anwendung-bei-orten-ortsteilen-und-einzelobjekten/>. [Zugriff am 24 04 2019].
- [23] Feuerwehr-Lernbar; Die Ausbildungsmedien der Feuerweherschulen in Bayern , „Richtwertschieber,“ 03 2016. [Online]. Available: <https://feuerwehr-lernbar.bayern/lexikon/r/richtwertschieber/>. [Zugriff am 24 04 2019].
- [24] Feuerwehrdienstvorschrift 3 (FwDV 3), *Einheiten im Lösch- und Hilfeleistungseinsatz*, Stand 2008.


11 Anlagen

Anlage 1 Fallstudien	69
Verwendete Methoden zur Berechnung.....	69
Musterfallstudien	71
Ortsteil Roggenstorf	74
Ortsteil Roggenstorf	75
Ortsteil Alt Greschendorf	76
Ortsteil Alt Greschendorf	77
Ortsteil Grevenstein	78
Ortsteil Grevenstein	79
Ortsteil Rankendorf	80
Ortsteil Rankendorf	81
Ortsteil Tramm	82
Ortsteil Tramm	83
Einzelfallstudie nach Schadensausmaß Leab Roggenstorf.....	84
Einzelfallstudie nach Eingreiferfordernis Wohnungsbausystem Roggenstorf	85
Fallstudie einfache TH Gemeindeterritorium Roggenstorf	86
Anlage 2 Methode/Verfahren zur Ermittlung der Löscherfolgsklasse	87
Anlage 3 Methode/Verfahren zur Ermittlung der TH-Erfolgsklasse	88
Anlage 4 Methode/Verfahren zur Ermittlung der TH-Erfolgsklasse	89
Anlage 5 Methode/Verfahren zur Ermittlung der Löscherfolgsklasse	90
Anlage 6 Methode/Verfahren zur Ermittlung Löschwasserbedarf	91
Anwendung des Richtwertverfahrens.....	91
Ortsteil Roggenstorf	93
Ortsteil Alt Greschendorf	94
Ortsteil Grevenstein	95
Ortsteil Rankendorf	96
Ortsteil Tramm	97
Einzelfallstudie nach Schadensausmaß Leab Roggenstorf.....	98
Einzelfallstudie nach Eingreiferfordernis Wohnungsbausystem Roggenstorf	99
Anlage 7 Verfahrensweise und Beispiele für die Schutzzielfindung	100
Anlage 8 Schutzziele der Gemeindevertretung.....	106
Anlage 9 Beschlüsse der Gemeindevertretung	110
Anlage 10 Bemerkungen des Landkreises.....	112

Anlage 1 Fallstudien

Verwendete Methoden zur Berechnung



Grundsätzlich liegen allen nun folgenden Szenarien Betrachtungen, die Eintreffzeiten der bisher in der Alarm- und Ausrückeordnung festgelegten Kräfte und Mittel der Feuerwehren, die zur jeweiligen Aufgabenerfüllung benötigt werden, zugrunde (siehe Tabelle unten). Der für den Einsatzerfolg notwendige taktische Einsatzwert der eintreffenden Einheiten ist erst erreicht, wenn die gemäß FwDV 3 geforderten Funktionseinheiten (in Anzahl und Qualifikation) zu einer größeren Einheit zusammengefasst wurden (Ist-Wert-Betrachtung). Die wahrscheinliche „Anfahrzeit*“ für die in der Tabelle genannten Einheiten wurden mittels Routenplaner ermittelt. Der notwendige technische Einsatzwert ergibt sich aus der mitgeführten Technik für die in den Fallstudien betrachteten Einsatzlagen.

Es gilt der Führungsgrundsatz „Kleine, nicht fährbare Einheiten sind zu größeren, fährbaren Einheiten zusammenzufassen!“.

Tabelle 44 Mustertabelle Feuerwehren des 1. Abmarsches

	Feuerwehren im 1. Abmarsch (gem. geltender AAO)			
	<i>Anfahrzeit [Herstellung Einsatzbereitschaft (5 Minuten) + mittlere Fahrzeit]</i>			
	Feuerwehr	Km (Ortsmitte)	Anfahrzeit in Minuten	Takt. Einsatzwert
-	Musterdorf	-	5	2 Asgt + 3 EK
079/01	Riesengroß	2,6	7	1 Asgt + 1 EK
00029	Großes Dorf	2,9	8	1 Asgt + 5 EK
00014	Kleindorf	4,5	10	3 Asgt + 6 EK
126/04	Kleinstadt	5,2	12	2 Asgt + 8 EK

taktisch/technischer
Einsatzwert für die zu
erfüllende Aufgabe erreicht

- Die tabellarisch in den Fallstudien aufgeführten Werte (*taktischer Einsatzwert*) zur Tageseinsatzbereitschaft (*zur Ermittlung der Löscherfolgsklasse*) sind aktuell. Die Werte sind auf generell alle Fallstudien (Brand + einfache und umfassende technische Hilfe) angewendet worden.

Szenarien Betrachtung für Brände in flächiger Wohnbebauung (Nutzung bis 2. Obergeschoss)

Zur Szenarien Beschreibung sowie den darauf basierenden Gefahren- und Risikobewertungen wurde das Ermittlungs- und Richtwertverfahren verwendet.

Das Ermittlungs- und Richtwertverfahren wurde durch die Staatliche Feuerweherschule Würzburg, Weißenburgstraße 60, 97082 Würzburg herausgegeben [16] und ist auf „Feuerwehr-Lernbar – Die Ausbildungsmedien der Feuerweherschule in Bayern“ zu finden [17].

Zu diesem Merkblatt gehören inhaltlich:

- Ermittlungsverfahren - Ermittlung und Bewertung der "Allgemeinen Lage" nach 10 Punkten

<https://feuerwehr-learnbar.bayern/lexikon/e/ermittlungsverfahren-ermittlung-und-bewertung-der-allgemeinen-lage-nach-10-punkten/> [18]

- Ermittlungsblatt I - Anwendung bei Orten und Ortsteilen

<https://feuerwehr-learnbar.bayern/lexikon/e/ermittlungsblatt-i-anwendung-bei-orten-und-ortsteilen/> [19]

- Ermittlungsblatt II - Anwendung bei Einzelobjekten

<https://feuerwehr-learnbar.bayern/lexikon/e/ermittlungsblatt-ii-anwendung-bei-einzelobjekten/> [20]

- Richtwertverfahren - Ermittlung und Bewertung der "Allgemeinen Lage" nach 10 Punkten

<https://feuerwehr-learnbar.bayern/lexikon/r/richtwertverfahren-ermittlung-und-bewertung-der-allgemeinen-lage-nach-10-punkten/> [21]

- Richtwertblatt - Anwendung bei Orten, Ortsteilen und Einzelobjekten

<https://feuerwehr-learnbar.bayern/lexikon/r/richtwertblatt-anwendung-bei-orten-ortsteilen-und-einzelobjekten/> [22]

- Richtwertschieber

<https://feuerwehr-learnbar.bayern/lexikon/r/richtwertschieber/> [23]

Dieses Verfahren ermöglicht die Spezifik, bezüglich der für die Orte und Ortsteile vorhandenen Besonderheiten, ausreichend differenziert darzustellen. Verallgemeinerungswürdige bauliche Beschaffenheit von Gebäuden, deren Nutzung, allgemeine Gegebenheiten und weitere beachtenswerte Fakten werden so zu grundsätzlichen Aussagen für Ihre Stadt bzw. Gemeinde zusammengefasst. Die Ergebnisse dieser Analyse bilden später die Grundlage für die Risikobewertung und den Vergleich der Soll- Ist-Bewältigungskapazität.

Hintergründig wird bei den Betrachtungen der maximal möglichen Reanimationszeit von 17 Minuten ausgegangen (AGBF-Schutzzieldefinition als Anhaltswert). Die im Mittel erfassten EINTREFFZEITEN sowie die ermittelten maximal verfügbaren TAKTISCHEN EINHEITEN, gemessen in Funktionseinheiten, bilden die Grundlage.

Bei den Betrachtungen zur Rettung bei Brandeinsätzen wird grundsätzlich davon ausgegangen, dass bei Vorhandensein mehrerer Personen im Objekt zuerst der 1.- (Treppenraum), dann der 2. Rettungsweg (Leitern der Feuerwehr) genutzt wird.

Hinweis: Gemäß Feuerwehrorganisationsverordnung – FwOV M-V, § 7 (5) „Schutzziele“, gilt das Schutzziel als eingehalten, wenn die Einsatzstärke einer Gruppe (1/8/9) für Einsätze und die Eintreffzeit von maximal 10 Minuten (gemessen von der Alarmierung bis zum Eintreffen) nicht überschritten wird. Als leistungsfähig und einsatzbereit gilt die Gruppe, wenn alle erforderlichen Funktionseinheiten besetzt sind. [4]

Musterfallstudien

Die nun folgenden Muster-Fallstudien helfen Ihnen, bei Bedarf die Einzelfallstudien (siehe Anlage 1) zu überprüfen.

Schutzziel: Bewertung Sachwerte
 Methode: Ermittlungs- und Richtwertverfahren

Fallstudie **Brandeinsatz** Musterdorf A

Landkreisinternes Kennziffersystem			verfügbare Kräfte (ohne Reserve)	
Feuerwehren im 1. Abmarsch (gem. geltender AAO) Anfahrzeit [Herstellung Einsatzbereitschaft (5 Minuten) + mittlere Fahrzeit]				
	Feuerwehr	km (Ortsmitte)	Anfahrzeit in Minuten	Takt. Einsatzwert
-	Musterdorf	-	5	2 Asgt + 3 EK
079/01	Riesengroß	2,6	7	1 Asgt + 1 EK
00029	Großes Dorf	2,9	8	1 Asgt + 5 EK
00014	Kleindorf	4,5	10	3 Asgt + 6 EK
126/04	Kleinstadt	5,2	12	2 Asgt + 8 EK

Zuggleichwert (1/3/18/22) mit mind. 8 Asgt. erreicht
 Gruppengleichwert (1/8/9) mit mind. 4 Asgt. erreicht

Erläuterungen zur Prüfmethode in der Anlage 2

Tabelle: Ermittlungsverfahren gemäß Ermittlungsblatt Teil 1

Kriterium Bewertung	Bemerkung	Annäherungswert
1. Lage des Schutzbereiches	offene Bebauung bis 25% Bebauungsdichte	1
2. Anfahrt (für Gruppe: Fahrzeit vom Ausrücken bis Eintreffen am Einsatzort und Erreichen des Gruppengleichwertes gerechnet) (für Zug)	► Erreichung Gruppengleichwert nach ca. 3 min. FF Musterdorf, Riesengroß, Großes Dorf ► Erreichung Zuggleichwert nach ca. 7 min. FF Kleindorf, Kleinstadt	1
3. Bauweise	Mehr als 85 % der Gebäude (feuerbeständige Umfassung, harte Bedachung)	1
4. Nutzung	Wohngebiete	1
5. Brandabschnitte	unter 10 % Abweichungen	1
6. Zugänglichkeit	nicht behindert	1
7. Löschwasserversorgung (LwV)	ausreichend	1
8. Feuermelde- und Alarmwege	gesichert bis 5 min	1
9. Löschhilfe	ausreichend	1
10. Besondere Gefahrenschwerpunkte	Schule mit Kindergarten Wohnblöcke bis 2. OG	7
Summe der Annäherungswerte =		16

$$\text{Spezifische Brandausweitung} = \frac{\text{Summe Annäherungswerte}}{\text{Summe Bewertungsgruppen}} = \frac{16}{10} = 1,6$$

Löscherklassifikation I = im Durchschnitt **gute Voraussetzungen** für den Löscherefolg

Für eine Analyse
verwenden Sie die Anlagen 2 und 5!

Anlage 1 Fallstudien

Musterfallstudie einfache und mittlere TH Gemeindeterritorium Musterdorf

Schutzziel: Bewertung Sachwertschutz

Methode: Ermittlungs- und Richtwertverfahren für einfache Technische Hilfe

Kriterium: Anfahrzeit und Einsatzwert (Geräte für einfache Hilfeleistung reichen aus)

TH klein-mittel (z. B. Tragehilfe, Baum auf Straße, Öl auf Straße usw.)

Unter der Voraussetzung, dass keine lebensbedrohlichen Zustände bei Personen vorliegen!

Zur Vereinfachung wurde als Ereignisort für die Feuerwehr Musterdorf der Ortsteil Musterortsteil als maximal zu überwindender Fahrstrecke angenommen.

	Feuerwehren im 1. Abmarsch (gem. geltender AAO)			
	<i>Anfahrzeit [Herstellung Einsatzbereitschaft (5 Minuten) + mittlere Fahrzeit]</i>			
	Feuerwehr	km (Ortsmitte)	Anfahrzeit in Minuten	Takt. Einsatzwert
-	Musterdorf	-	5	2 Asgt + 3 EK
00029	Großes Dorf	2,9	8	1 Asgt + 5 EK

Kriterium Bewertung	Bemerkung	Annäherungs- wert
2. Anfahrt (für Gruppe: Fahrzeit vom Ausrücken bis Eintreffen am Einsatzort und Erreichen des Gruppengleichwertes gerechnet)	Gruppengleichwert erreicht durchschnittliche Fahrzeit ca. 3 min	1
8. Feuermelde- und Alarmwege	gesichert bis 5 min.	1
9. Nachbarschaftshilfe	ausreichend	1
Summe der Annäherungswerte =		3

$$\text{Spezifische Leistungsfähigkeit} = \frac{\text{Summe Annäherungswerte}}{\text{Summe Bewertungsgruppen}} = \frac{3}{3} = 1,0$$

Ergebnis:

TH Erfolgsklasse I = im Durchschnitt **gute Voraussetzungen** für den Einsatzerfolg bei einfacher Technischer Hilfeleistung. Voraussetzung, KEINE Menschen lebensbedrohlich verletzt!

Für eine Analyse
verwenden Sie die Anlage 3!

Musterfallstudie Rettungseinsatz Technische Hilfe (umfassend)

B

Schutzziel: Bewertung Menschenrettung

Methode: „Golden Hour of Shock“

Kriterium: Anfahrzeit und Eintreffzeit der erforderlichen Feuerwehrräfte, Hilfeleistungssatz

Fallstudie Musterdorf

B

TH umfassend (z. B. VKU mit eingeklemmter Person, Unfall mit Schienenfahrzeug, Flugzeugabsturz usw.)

Feuerwehren im 1. Abmarsch (gem. geltender AAO)				
Anfahrzeit [Herstellung Einsatzbereitschaft (5 Minuten) + mittlere Fahrzeit]				
	Feuerwehr	km (Ortsmitte)	Anfahrzeit in Minuten	Takt. Einsatzwert
-	Musterdorf	-	5	2 Asgt + 3 EK
00029	Großes Dorf	2,9	8	1 Asgt + 5 EK
126/04	Kleinstadt	5,2	12	2 Asgt + 8 EK

Gruppengleichwert
(2 Asgt. ausreichend)
für erweiterte
Technische Hilfeleistung

Kriterium: Person, Personen lebensbedrohlich oder schwer verletzt

Kriterium Bewertung	Bemerkung	Annäherungswert
2. Anfahrt (für Gruppe: Fahrzeit vom Ausrücken bis Eintreffen am Einsatzort und Erreichen des Gruppengleichwertes gerechnet)	Gruppengleichwert erreicht durchschnittliche Fahrzeit ca. 3 min	1
8. Feuermelde- und Alarmwege	gesichert bis 5 min.	1
9. Nachbarschaftshilfe	ausreichend	1
11. erforderliche Mittel	1. Musterdorf: nicht vorhanden 2. Großes Dorf: nach 8 min 3. Kleinstadt: nach 12 min	1
Summe der Annäherungswerte =		4

Zuggleichwert (1/2/13/16)
erreicht („kleiner Zug“)

20 Minuten für Anfahrt
(Golden Hour of Shock)
für 1. und 2.
Hilfeleistungssatz
eingehalten

$$\text{Spezifische Leistungsfähigkeit} = \frac{\text{Summe Annäherungswerte}}{\text{Summe Bewertungsgruppen}} = \frac{4}{4} = 1,0$$

Ergebnis:

TH Erfolgsklasse I = im Durchschnitt **gute Voraussetzungen** für den Einsatzerfolg bei erweiterter Technischer Hilfeleistung. Betrachtung: **Menschen lebensbedrohlich verletzt!**

Eintreffzeit im Gruppengleichwert im Durchschnitt nach **ca. 8 Minuten**

Eintreffzeit im Zuggleichwert im Durchschnitt nach **ca. 12 Minuten**

**Für eine Analyse
verwenden Sie die Anlage 4!**

Ortsteil Roggenstorf

Fallstudie **Brandeinsatz Sachwertschutz**

A → Anlage 2

Feuerwehren im 1. Abmarsch (gem. geltender AAO)				
Anfahrzeit [Herstellung Einsatzbereitschaft (5 Minuten) + mittlere Fahrzeit]				
	Feuerwehr	Km (Ortsmitte)	Anfahrzeit in Minuten	Takt. Einsatzwert
-	Roggenstorf	-	6 min	0 Asgt + 2 EK
-	Papenhusen	5,8	10 min	1 Asgt + 3 EK
-	Mallentin	4,8	10 min	1 Asgt + 3 EK
-	Dassow	9	15 min	5 Asgt + 5 EK
-	Gostorf	6,4	16 min	1 Asgt + 3 EK
-	Kalkhorst	7,8	17 min	1 Asgt + 2 EK
-	Börzow	9,7	18 min	2 Asgt + 3 EK

Tabelle: Ermittlungsverfahren gemäß Ermittlungsblatt Teil 1

Kriterium Bewertung	Bemerkung	Annäherungswert
1. Lage des Schutzbereiches	offene Bebauung über 25 % Bebauungsdichte	3
2. Anfahrt (für Gruppe: Fahrzeit vom Ausrücken bis Eintreffen am Einsatzort und Erreichen des Gruppengleichwertes gerechnet) (für Zug)	<ul style="list-style-type: none"> ► Erreichung Gruppengleichwert nach ca. 10 min FF Roggenstorf, Papenhusen, Mallentin, Dassow ► Erreichung Zuggleichwert nach ca. 11 min FF Gostorf 	3
3. Bauweise	über 85 % feuerbeständige Umfassungen, hartes Dach	1
4. Nutzung	Wohngebiete	1
5. Brandabschnitte	teilweise ausreichend	3
6. Zugänglichkeit	nicht behindert	1
7. Löschwasserversorgung (LwV)	teilweise ausreichend, LwV über lange Schlauchstrecke	11
8. Feuermelde- und Alarmwege	gesichert bis 5 min	1
9. Löschhilfe	teilweise ausreichend Zuggleichwert erreicht, jedoch nicht innerhalb von 13 min	11
10. Besondere Gefahrenschwerpunkte	in Gesprächen mit WF hinzufügen	1
Summe der Annäherungswerte =		36

$$\text{Spezifische Brandausweitung} = \frac{\text{Summe Annäherungswerte}}{\text{Summe Bewertungsgruppen}} = \frac{36}{10} = 3,6$$

Löscherklassifikation III = im Durchschnitt **ungenügende Voraussetzungen** für den Löscherfolg

Eintreffzeit im Gruppengleichwert im Durchschnitt nach: ca. 15 Minuten

Eintreffzeit im Zuggleichwert im Durchschnitt nach: ca. 16 Minuten

Eintreffzeit Schiebleiter im Durchschnitt nach: ca. 10 Minuten

Eintreffzeit DLAK 23/12 im Durchschnitt nach: ca. 15 Minuten

Fallstudie TH umfassend

B → Anlage 4

TH umfassend (z. B. VKU mit eingeklemmter Person, Unfall mit Schienenfahrzeug, Flugzeugabsturz usw.)

Ortsteil Roggenstorf

Kriterium: Person, Personen lebensbedrohlich oder schwer verletzt

Feuerwehren im 1. Abmarsch (gem. geltender AAO)				
Anfahrzeit [Herstellung Einsatzbereitschaft (5 Minuten) + mittlere Fahrzeit]				
	Feuerwehr	Km (Ortsmitte)	Anfahrzeit in Minuten	Takt. Einsatzwert
-	Roggenstorf	-	6 min	0 Asgt + 2 EK
-	Papenhusen	5,8	10 min	1 Asgt + 3 EK
-	Mallentin	4,8	10 min	1 Asgt + 3 EK
-	Dassow	9	15 min	5 Asgt + 5 EK
-	Gostorf	6,4	16 min	1 Asgt + 3 EK
-	Kalkhorst	7,8	17 min	1 Asgt + 2 EK
-	Börzow	9,7	18 min	2 Asgt + 3 EK

Kriterium Bewertung	Bemerkung	Annäherungswert
2. Anfahrt (für Gruppe: Fahrzeit vom Ausrücken bis Eintreffen am Einsatzort und Erreichen des Gruppengleichwertes gerechnet)	Gruppengleichwert erreicht durchschnittliche Fahrzeit ca. 5 min	3
8. Feuermelde- und Alarmwege	gesichert bis 5 min	1
9. Nachbarschaftshilfe	ausreichend Zuggleichwert erreicht	1
11. erforderliche Mittel	1. nicht vorhanden 2. FF Dassow nach 15 min 3. FF Dassow nach 15 min	1
Summe der Annäherungswerte =		6

$$\text{Spezifische Leistungsfähigkeit} = \frac{\text{Summe Annäherungswerte}}{\text{Summe Bewertungsgruppen}} = \frac{6}{4} = 1,5$$

Ergebnis:

TH Erfolgsklasse I = im Durchschnitt **gute Voraussetzungen** für den Einsatzerfolg bei erweiterter Technischer Hilfeleistung. Betrachtung: **Menschen lebensbedrohlich verletzt!**

Eintreffzeit im Gruppengleichwert im Durchschnitt nach: **ca. 10 Minuten**

Eintreffzeit im Zuggleichwert im Durchschnitt nach: **ca. 15 Minuten**

Ortsteil Alt Greschendorf

Fallstudie **Brandeinsatz Sachwertschutz**

A → Anlage 2

<i>Feuerwehren im 1. Abmarsch (gem. geltender AAO)</i>				
<i>Anfahrzeit [Herstellung Einsatzbereitschaft (5 Minuten) + mittlere Fahrzeit]</i>				
	<i>Feuerwehr</i>	<i>Km (Ortsmitte)</i>	<i>Anfahrzeit in Minuten</i>	<i>Takt. Einsatzwert</i>
-	<i>Roggenstorf</i>	<i>1,6</i>	<i>7 min</i>	<i>0 Asgt + 2 EK</i>
-	<i>Mallentin</i>	<i>3,6</i>	<i>11 min</i>	<i>1 Asgt + 3 EK</i>
-	<i>Papenhusen</i>	<i>6,6</i>	<i>12 min</i>	<i>1 Asgt + 3 EK</i>
-	<i>Gostorf</i>	<i>7,5</i>	<i>16 min</i>	<i>1 Asgt + 3 EK</i>
-	<i>Dassow</i>	<i>9,8</i>	<i>16 min</i>	<i>5 Asgt + 5 EK</i>
-	<i>Menzendorf</i>	<i>11,7</i>	<i>17 min</i>	<i>2 Asgt + 5 EK</i>
-	<i>Börzow</i>	<i>7,2</i>	<i>17 min</i>	<i>2 Asgt + 3 EK</i>

Tabelle: Ermittlungsverfahren gemäß Ermittlungsblatt Teil 1

Kriterium <i>Bewertung</i>	Bemerkung	Annäherungswert
1. Lage des Schutzbereiches	offene Bebauung über 25 % Bebauungsdichte	3
2. Anfahrt <i>(für Gruppe: Fahrzeit vom Ausrücken bis Eintreffen am Einsatzort und Erreichen des Gruppengleichwertes gerechnet)</i> <i>(für Zug)</i>	<ul style="list-style-type: none"> ▶ Erreichung Gruppengleichwert nach ca. 11 min FF Roggenstorf, Mallentin, Papenhusen, Gostorf, Dassow ▶ Erreichung Zuggleichwert nach ca. 11 min FF Roggenstorf, Mallentin, Papenhusen, Gostorf, Dassow 	5
3. Bauweise	über 85 % feuerbeständige Umfassungen, hartes Dach	1
4. Nutzung	Wohngebiete	1
5. Brandabschnitte	teilweise ausreichend	3
6. Zugänglichkeit	nicht behindert	1
7. Löschwasserversorgung (LwV)	nicht ausreichend	21
8. Feuermelde- und Alarmwege	gesichert bis 5 min	1
9. Löschhilfe	teilweise ausreichend Zuggleichwert erreicht, jedoch nicht innerhalb von 13 min	11
10. Besondere Gefahrenschwerpunkte	nicht zu erwarten	1
Summe der Annäherungswerte =		48

$$\text{Spezifische Brandausweitung} = \frac{\text{Summe Annäherungswerte}}{\text{Summe Bewertungsgruppen}} = \frac{48}{10} = 4,8$$

Löscherfolgsklasse **III** = im Durchschnitt **ungenügende Voraussetzungen** für den Löscherfolg

Eintreffzeit im Gruppengleichwert im Durchschnitt nach: ca. 16 Minuten

Eintreffzeit im Zuggleichwert im Durchschnitt nach: ca. 16 Minuten

Eintreffzeit Schiebleiter im Durchschnitt nach: ca. 12 Minuten

Eintreffzeit DLAK 23/12 im Durchschnitt nach: ca. 16 Minuten

Fallstudie TH umfassend**B → Anlage 4**

TH umfassend (z. B. VKU mit eingeklemmter Person, Unfall mit Schienenfahrzeug, Flugzeugabsturz usw.)

Ortsteil Alt Greschendorf**Kriterium: Person, Personen lebensbedrohlich oder schwer verletzt**

<i>Feuerwehren im 1. Abmarsch (gem. geltender AAO)</i>				
<i>Anfahrzeit [Herstellung Einsatzbereitschaft (5 Minuten) + mittlere Fahrzeit]</i>				
	<i>Feuerwehr</i>	<i>Km (Ortsmitte)</i>	<i>Anfahrzeit in Minuten</i>	<i>Takt. Einsatzwert</i>
-	<i>Roggenstorf</i>	<i>1,6</i>	<i>7 min</i>	<i>0 Asgt + 2 EK</i>
-	<i>Mallentin</i>	<i>3,6</i>	<i>11 min</i>	<i>1 Asgt + 3 EK</i>
-	<i>Papenhusen</i>	<i>6,6</i>	<i>12 min</i>	<i>1 Asgt + 3 EK</i>
-	<i>Gostorf</i>	<i>7,5</i>	<i>16 min</i>	<i>1 Asgt + 3 EK</i>
-	<i>Dassow</i>	<i>9,8</i>	<i>16 min</i>	<i>5 Asgt + 5 EK</i>
-	<i>Menzendorf</i>	<i>11,7</i>	<i>17 min</i>	<i>2 Asgt + 5 EK</i>
-	<i>Börzow</i>	<i>7,2</i>	<i>17 min</i>	<i>2 Asgt + 3 EK</i>

Kriterium	Bemerkung	Annäherungswert
2. Anfahrt (für Gruppe: Fahrzeit vom Ausrücken bis Eintreffen am Einsatzort und Erreichen des Gruppengleichwertes gerechnet)	Gruppengleichwert erreicht durchschnittliche Fahrzeit ca. 7 min	3
8. Feuermelde- und Alarmwege	gesichert bis 5 min	1
9. Nachbarschaftshilfe	ausreichend Zuggleichwert erreicht	1
11. erforderliche Mittel	1. nicht vorhanden 2. FF Dassow nach 16 min 3. FF Menzendorf nach 17 min	1
Summe der Annäherungswerte =		6

$$\text{Spezifische Leistungsfähigkeit} = \frac{\text{Summe Annäherungswerte}}{\text{Summe Bewertungsgruppen}} = \frac{6}{4} = 1,5$$

Ergebnis:

TH Erfolgsklasse **I** = im Durchschnitt **gute Voraussetzungen** für den Einsatzerfolg bei erweiterter Technischer Hilfeleistung. Betrachtung: **Menschen lebensbedrohlich verletzt!**

Eintreffzeit im Gruppengleichwert im Durchschnitt nach: **ca. 12 Minuten**

Eintreffzeit im Zuggleichwert im Durchschnitt nach: **ca. 16 Minuten**

Ortsteil Grevenstein

Fallstudie **Brandeinsatz Sachwertschutz**

A → Anlage 2

Feuerwehren im 1. Abmarsch (gem. geltender AAO)				
Anfahrzeit [Herstellung Einsatzbereitschaft (5 Minuten) + mittlere Fahrzeit]				
	Feuerwehr	Km (Ortsmitte)	Anfahrzeit in Minuten	Takt. Einsatzwert
-	Roggenstorf	2,2	8 min	0 Asgt + 2 EK
-	Damshagen	5,5	11 min	0 Asgt + 0 EK
-	Papenhusen	7,9	13 min	1 Asgt + 3 EK
-	Mallentin	7,1	13 min	1 Asgt + 3 EK
-	Kalkhorst	6,5	16 min	1 Asgt + 5 EK
-	Dassow	9,4	16 min	5 Asgt + 5 EK
-	Gostorf	8,2	18 min	1 Asgt + 3 EK
-	Börzow	14,6	23 min	2 Asgt + 3 EK

Tabelle: Ermittlungsverfahren gemäß Ermittlungsblatt Teil 1

Kriterium Bewertung	Bemerkung	Annäherungswert
1. Lage des Schutzbereiches	offene Bebauung bis 25 % Bebauungsdichte	1
2. Anfahrt (für Gruppe: Fahrzeit vom Ausrücken bis Eintreffen am Einsatzort und Erreichen des Gruppengleichwertes gerechnet) (für Zug)	<ul style="list-style-type: none"> ► Erreichung Gruppengleichwert nach ca. 11 min FF Roggenstorf, Damshagen, Papenhusen, Mallentin, Kalkhorst, Dassow ► Erreichung Zuggleichwert nach ca. 11 min FF Roggenstorf, Damshagen, Papenhusen, Mallentin, Kalkhorst, Dassow 	5
3. Bauweise	über 85 % feuerbeständige Umfassungen, hartes Dach	1
4. Nutzung	Wohngebiete	1
5. Brandabschnitte	ausreichend	1
6. Zugänglichkeit	nicht behindert	1
7. Löschwasserversorgung (LwV)	ausreichend	1
8. Feuermelde- und Alarmwege	gesichert bis 5 min	1
9. Löschhilfe	teilweise ausreichend Zuggleichwert erreicht, jedoch nicht innerhalb von 13 min	11
10. Besondere Gefahrenschwerpunkte	nicht zu erwarten	1
Summe der Annäherungswerte =		24

$$\text{Spezifische Brandausweitung} = \frac{\text{Summe Annäherungswerte}}{\text{Summe Bewertungsgruppen}} = \frac{24}{10} = 2,4$$

Löscherfolgsklasse **II** = im Durchschnitt **mittelmäßige Voraussetzungen** für den Löscherfolg

- Eintreffzeit im Gruppengleichwert im Durchschnitt nach: ca. 16 Minuten
- Eintreffzeit im Zuggleichwert im Durchschnitt nach: ca. 16 Minuten
- Eintreffzeit Schiebleiter im Durchschnitt nach: ca. 13 Minuten
- Eintreffzeit DLAK 23/12 im Durchschnitt nach: ca. 16 Minuten

Fallstudie TH umfassend**B → Anlage 4**

TH umfassend (z. B. VKU mit eingeklemmter Person, Unfall mit Schienenfahrzeug, Flugzeugabsturz usw.)

Ortsteil Grevenstein**Kriterium: Person, Personen lebensbedrohlich oder schwer verletzt**

<i>Feuerwehren im 1. Abmarsch (gem. geltender AAO)</i>				
<i>Anfahrzeit [Herstellung Einsatzbereitschaft (5 Minuten) + mittlere Fahrzeit]</i>				
	<i>Feuerwehr</i>	<i>Km (Ortsmitte)</i>	<i>Anfahrzeit in Minuten</i>	<i>Takt. Einsatzwert</i>
-	<i>Roggenstorf</i>	<i>2,2</i>	<i>8 min</i>	<i>0 Asgt + 2 EK</i>
-	<i>Papenhusen</i>	<i>7,9</i>	<i>13 min</i>	<i>1 Asgt + 3 EK</i>
-	<i>Mallentin</i>	<i>7,1</i>	<i>13 min</i>	<i>1 Asgt + 3 EK</i>
-	<i>Dassow</i>	<i>9,4</i>	<i>16 min</i>	<i>5 Asgt + 5 EK</i>
-	<i>Gostorf</i>	<i>8,2</i>	<i>18 min</i>	<i>1 Asgt + 3 EK</i>
-	<i>Börzow</i>	<i>14,6</i>	<i>23 min</i>	<i>2 Asgt + 3 EK</i>

Kriterium <i>Bewertung</i>	Bemerkung	Annäherungswert
2. Anfahrt (für Gruppe: Fahrzeit vom Ausrücken bis Eintreffen am Einsatzort und Erreichen des Gruppengleichwertes gerechnet)	Gruppengleichwert erreicht durchschnittliche Fahrzeit ca. 8 min	3
8. Feuermelde- und Alarmwege	gesichert bis 5 min	1
9. Nachbarschaftshilfe	ausreichend Zuggleichwert erreicht	1
11. erforderliche Mittel	1. nicht vorhanden 2. FF Dassow nach 16 min 3. FF Dassow nach 16 min	1
Summe der Annäherungswerte =		6

$$\text{Spezifische Leistungsfähigkeit} = \frac{\text{Summe Annäherungswerte}}{\text{Summe Bewertungsgruppen}} = \frac{6}{4} = 1,5$$

Ergebnis:

TH Erfolgsklasse I = im Durchschnitt **gute Voraussetzungen** für den Einsatzerfolg bei erweiterter Technischer Hilfeleistung. Betrachtung: **Menschen lebensbedrohlich verletzt!**

Eintreffzeit im Gruppengleichwert im Durchschnitt nach: **ca. 13 Minuten**

Eintreffzeit im Zuggleichwert im Durchschnitt nach: **ca. 16 Minuten**

Ortsteil Rankendorf

Fallstudie **Brandeinsatz Sachwertschutz**

A → Anlage 2

Feuerwehren im 1. Abmarsch (gem. geltender AAO)				
Anfahrzeit [Herstellung Einsatzbereitschaft (5 Minuten) + mittlere Fahrzeit]				
	Feuerwehr	Km (Ortsmitte)	Anfahrzeit in Minuten	Takt. Einsatzwert
-	Roggenstorf	3,9	9 min	0 Asgt + 2 EK
-	Kalkhorst	4,6	13 min	1 Asgt + 5 EK
-	Dassow	7,2	13 min	5 Asgt + 5 EK
-	Mallentin	8,7	14 min	1 Asgt + 3 EK
-	Papenhusen	9,6	15 min	1 Asgt + 3 EK
-	Harkensee	11,9	17 min	2 Asgt + 1 EK
-	Klütz	12,4	18 min	8 Asgt + 7 EK
-	Gostorf	9,8	19 min	1 Asgt + 3 EK
-	Börzow	13,6	23 min	2 Asgt + 3 EK

Tabelle: Ermittlungsverfahren gemäß Ermittlungsblatt Teil 1

Kriterium Bewertung	Bemerkung	Annäherungswert
1. Lage des Schutzbereiches	offene Bebauung bis 25 % Bebauungsdichte	1
2. Anfahrt (für Gruppe: Fahrzeit vom Ausrücken bis Eintreffen am Einsatzort und Erreichen des Gruppengleichwertes gerechnet) (für Zug)	<ul style="list-style-type: none"> ▶ Erreichung Gruppengleichwert nach ca. 8 min FF Roggenstorf, Kalkhorst, Dassow ▶ Erreichung Zuggleichwert nach ca. 9 min FF Mallentin 	3
3. Bauweise	über 85 % feuerbeständige Umfassungen, hartes Dach	1
4. Nutzung	Wohngebiete	1
5. Brandabschnitte	teilweise ausreichend	3
6. Zugänglichkeit	nicht behindert	1
7. Löschwasserversorgung (LwV)	teilweise ausreichend, LwV über lange Schlauchstrecke	11
8. Feuermelde- und Alarmwege	gesichert bis 5 min	1
9. Löschhilfe	teilweise ausreichend Zuggleichwert erreicht, jedoch nicht innerhalb von 13 min	11
10. Besondere Gefahrenschwerpunkte	nicht zu erwarten	1
Summe der Annäherungswerte =		34

$$\text{Spezifische Brandausweitung} = \frac{\text{Summe Annäherungswerte}}{\text{Summe Bewertungsgruppen}} = \frac{34}{10} = 3,4$$

Löcherfolgsklasse **III** = im Durchschnitt **ungenügende Voraussetzungen** für den Löcherfolg

- Eintreffzeit im Gruppengleichwert im Durchschnitt nach: ca. 13 Minuten
- Eintreffzeit im Zuggleichwert im Durchschnitt nach: ca. 14 Minuten
- Eintreffzeit Schiebleiter im Durchschnitt nach: ca. 13 Minuten
- Eintreffzeit DLAK 23/12 im Durchschnitt nach: ca. 13 Minuten

Fallstudie TH umfassend**B → Anlage 4**

TH umfassend (z. B. VKU mit eingeklemmter Person, Unfall mit Schienenfahrzeug, Flugzeugabsturz usw.)

Ortsteil Rankendorf**Kriterium: Person, Personen lebensbedrohlich oder schwer verletzt**

<i>Feuerwehren im 1. Abmarsch (gem. geltender AAO)</i>				
<i>Anfahrzeit [Herstellung Einsatzbereitschaft (5 Minuten) + mittlere Fahrzeit]</i>				
	<i>Feuerwehr</i>	<i>Km (Ortsmitte)</i>	<i>Anfahrzeit in Minuten</i>	<i>Takt. Einsatzwert</i>
-	<i>Roggenstorf</i>	<i>3,9</i>	<i>9 min</i>	<i>0 Asgt + 2 EK</i>
-	<i>Dassow</i>	<i>7,2</i>	<i>13 min</i>	<i>5 Asgt + 5 EK</i>
-	<i>Klütz</i>	<i>12,4</i>	<i>18 min</i>	<i>8 Asgt + 7 EK</i>
-	<i>Gostorf</i>	<i>9,8</i>	<i>19 min</i>	<i>1 Asgt + 3 EK</i>
-	<i>Börzow</i>	<i>13,6</i>	<i>23 min</i>	<i>2 Asgt + 3 EK</i>

<i>Kriterium Bewertung</i>	<i>Bemerkung</i>	<i>Annäherungswert</i>
2. Anfahrt (für Gruppe: Fahrzeit vom Ausrücken bis Eintreffen am Einsatzort und Erreichen des Gruppengleichwertes gerechnet)	Gruppengleichwert erreicht durchschnittliche Fahrzeit ca. 8 min	3
8. Feuermelde- und Alarmwege	gesichert bis 5 min	1
9. Nachbarschaftshilfe	ausreichend Zuggleichwert erreicht	1
11. erforderliche Mittel	1. nicht vorhanden 2. FF Dassow nach 13 min 3. FF Klütz nach 18 min	1
Summe der Annäherungswerte =		6

$$\text{Spezifische Leistungsfähigkeit} = \frac{\text{Summe Annäherungswerte}}{\text{Summe Bewertungsgruppen}} = \frac{6}{4} = 1,5$$

Ergebnis:

TH Erfolgsklasse **I** = im Durchschnitt **gute Voraussetzungen** für den Einsatzerfolg bei erweiterter Technischer Hilfeleistung. Betrachtung: **Menschen lebensbedrohlich verletzt!**

Eintreffzeit im Gruppengleichwert im Durchschnitt nach: **ca. 13 Minuten**

Eintreffzeit im Zuggleichwert im Durchschnitt nach: **ca. 18 Minuten**

Ortsteil Tramm

Fallstudie **Brandeinsatz Sachwertschutz**

A → Anlage 2

Feuerwehren im 1. Abmarsch (gem. geltender AAO)				
Anfahrzeit [Herstellung Einsatzbereitschaft (5 Minuten) + mittlere Fahrzeit]				
	Feuerwehr	Km (Ortsmitte)	Anfahrzeit in Minuten	Takt. Einsatzwert
-	Mallentin	1,8	7 min	1 Asgt + 3 EK
-	Roggenstorf	3,1	8 min	0 Asgt + 2 EK
-	Papenhusen	2,7	8 min	1 Asgt + 3 EK
-	Dassow	5,9	12 min	5 Asgt + 5 EK
-	Menzendorf	7,8	13 min	2 Asgt + 5 EK
-	Gostorf	6,9	14 min	1 Asgt + 3 EK
-	Börzow	6,7	15 min	2 Asgt + 3 EK

Tabelle: Ermittlungsverfahren gemäß Ermittlungsblatt Teil 1

Kriterium Bewertung	Bemerkung	Annäherungswert
1. Lage des Schutzbereiches	offene Bebauung bis 25 % Bebauungsdichte	1
2. Anfahrt (für Gruppe: Fahrzeit vom Ausrücken bis Eintreffen am Einsatzort und Erreichen des Gruppengleichwertes gerechnet) (für Zug)	<ul style="list-style-type: none"> ► Erreichung Gruppengleichwert nach ca. 7 min FF Mallentin, Roggenstorf, Papenhusen, Dassow ► Erreichung Zuggleichwert nach ca. 8 min FF Menzendorf 	3
3. Bauweise	über 85 % feuerbeständige Umfassungen, hartes Dach	1
4. Nutzung	Wohngebiete	1
5. Brandabschnitte	teilweise ausreichend	3
6. Zugänglichkeit	nicht behindert	1
7. Löschwasserversorgung (LwV)	ausreichend	1
8. Feuermelde- und Alarmwege	gesichert bis 5 min	1
9. Löschhilfe	ausreichend Zuggleichwert innerhalb von 13 min erreicht	1
10. Besondere Gefahrenschwerpunkte	nicht zu erwarten	1
Summe der Annäherungswerte =		14

$$\text{Spezifische Brandausweitung} = \frac{\text{Summe Annäherungswerte}}{\text{Summe Bewertungsgruppen}} = \frac{14}{10} = 1,4$$

Löscherklassifizierung **I** = im Durchschnitt **gute Voraussetzungen** für den Löscherfolg

- Eintreffzeit im Gruppengleichwert im Durchschnitt nach: **ca. 12 Minuten**
- Eintreffzeit im Zuggleichwert im Durchschnitt nach: **ca. 13 Minuten**
- Eintreffzeit Schiebleiter im Durchschnitt nach: **ca. 8 Minuten**
- Eintreffzeit DLAK 23/12 im Durchschnitt nach: **ca. 12 Minuten**

Fallstudie TH umfassend

B → Anlage 4

TH umfassend (z. B. VKU mit eingeklemmter Person, Unfall mit Schienenfahrzeug, Flugzeugabsturz usw.)

Ortsteil Tramm

Kriterium: Person, Personen lebensbedrohlich oder schwer verletzt

Feuerwehren im 1. Abmarsch (gem. geltender AAO)				
Anfahrzeit [Herstellung Einsatzbereitschaft (5 Minuten) + mittlere Fahrzeit]				
	Feuerwehr	Km (Ortsmitte)	Anfahrzeit in Minuten	Takt. Einsatzwert
-	Mallentin	1,8	7 min	1 Asgt + 3 EK
-	Roggenstorf	3,1	8 min	0 Asgt + 2 EK
-	Papenhusen	2,7	8 min	1 Asgt + 3 EK
-	Dassow	5,9	12 min	5 Asgt + 5 EK
-	Menzendorf	7,8	13 min	2 Asgt + 5 EK
-	Gostorf	6,9	14 min	1 Asgt + 3 EK
-	Börzow	6,7	15 min	2 Asgt + 3 EK

Kriterium Bewertung	Bemerkung	Annäherungswert
2. Anfahrt (für Gruppe: Fahrzeit vom Ausrücken bis Eintreffen am Einsatzort und Erreichen des Gruppengleichwertes gerechnet)	Gruppengleichwert erreicht durchschnittliche Fahrzeit ca. 7 min	3
8. Feuermelde- und Alarmwege	gesichert bis 5 min	1
9. Nachbarschaftshilfe	ausreichend Zuggleichwert erreicht	1
11. erforderliche Mittel	1. nicht vorhanden 2. FF Dassow nach 12 min 3. FF Menzendorf nach 13 min	1
Summe der Annäherungswerte =		6

$$\text{Spezifische Leistungsfähigkeit} = \frac{\text{Summe Annäherungswerte}}{\text{Summe Bewertungsgruppen}} = \frac{6}{4} = 1,5$$

Ergebnis:

TH Erfolgsklasse I = im Durchschnitt **gute Voraussetzungen** für den Einsatzerfolg bei erweiterter Technischer Hilfeleistung. Betrachtung: **Menschen lebensbedrohlich verletzt!**

Eintreffzeit im Gruppengleichwert im Durchschnitt nach: ca. 8 Minuten

Eintreffzeit im Zuggleichwert im Durchschnitt nach: ca. 12 Minuten

Einzelfallstudie nach Schadensausmaß Leab Roggenstorf

Fallstudie **Brandeinsatz Sachwertschutz**

A → Anlage 5

<i>Feuerwehren im 1. Abmarsch (gem. geltender AAO)</i>				
<i>Anfahrzeit [Herstellung Einsatzbereitschaft (5 Minuten) + mittlere Fahrzeit]</i>				
	<i>Feuerwehr</i>	<i>Km (Ortsmitte)</i>	<i>Anfahrzeit in Minuten</i>	<i>Takt. Einsatzwert</i>
-	<i>Roggenstorf</i>	-	<i>6 min</i>	<i>0 Asgt + 2 EK</i>
-	<i>Papenhusen</i>	<i>5,8</i>	<i>10 min</i>	<i>1 Asgt + 3 EK</i>
-	<i>Mallentin</i>	<i>4,8</i>	<i>10 min</i>	<i>1 Asgt + 3 EK</i>
-	<i>Dassow</i>	<i>9</i>	<i>15 min</i>	<i>5 Asgt + 5 EK</i>
-	<i>Gostorf</i>	<i>6,4</i>	<i>16 min</i>	<i>1 Asgt + 3 EK</i>
-	<i>Kalkhorst</i>	<i>7,8</i>	<i>17 min</i>	<i>1 Asgt + 5 EK</i>
-	<i>Börzow</i>	<i>9,7</i>	<i>18 min</i>	<i>2 Asgt + 3 EK</i>

Tabelle: Ermittlungsverfahren gemäß Ermittlungsblatt Teil 1

Kriterium <i>Bewertung</i>	Bemerkung	Annäherungswert
1. Lage des Schutzbereiches	offene Bebauung über 25 % Bebauungsdichte	3
2. Anfahrt <i>(für Gruppe: Fahrzeit vom Ausrücken bis Eintreffen am Einsatzort und Erreichen des Gruppengleichwertes gerechnet)</i> <i>(für Zug)</i>	<ul style="list-style-type: none"> ▶ Erreichung Gruppengleichwert nach ca. 10 min FF Roggenstorf, Papenhusen, Mallentin, Dassow ▶ Erreichung Zuggleichwert nach ca. 11 min FF Gostorf 	3
3. Bauweise	Mischbauweise	7
4. Nutzung	Landwirtschaftlicher Betrieb	4
5. Brandabschnitte	teilweise ausreichend	3
6. Zugänglichkeit	nicht behindert	1
7. Löschwasserversorgung (LwV)	nicht ausreichend	21
8. Feuermelde- und Alarmwege	gesichert bis 5 min	1
9. Löschhilfe	öffentliche Löschhilfe teilweise ausreichend, Selbsthilfe nicht ausreichend Zuggleichwert erreicht, jedoch nicht innerhalb von 13 min	12
10. Besondere Gefahrenschwerpunkte	teilweise zu erwarten Hohe Brandlast	5
Summe der Annäherungswerte =		60

$$\text{Spezifische Brandausweitung} = \frac{\text{Summe Annäherungswerte}}{\text{Summe Bewertungsgruppen}} = \frac{60}{10} = 6,0$$

Löscherklassifikation III = im Durchschnitt **ungenügende Voraussetzungen** für den Löscherefolg

Eintreffzeit im Gruppengleichwert im Durchschnitt nach: **ca. 15 Minuten**

Eintreffzeit im Zuggleichwert im Durchschnitt nach: **ca. 16 Minuten**

Eintreffzeit Schiebleiter im Durchschnitt nach: **ca. 10 Minuten**

Eintreffzeit DLAK 23/12 im Durchschnitt nach: **ca. 15 Minuten**

Einzelfallstudie nach Eingreiferfordernis Wohnungsbausystem Roggenstorf

Fallstudie **Brandeinsatz Sachwertschutz**

A → Anlage 5

Feuerwehren im 1. Abmarsch (gem. geltender AAO)				
Anfahrzeit [Herstellung Einsatzbereitschaft (5 Minuten) + mittlere Fahrzeit]				
	Feuerwehr	Km (Ortsmitte)	Anfahrzeit in Minuten	Takt. Einsatzwert
-	Roggenstorf	-	6 min	0 Asgt + 2 EK
-	Papenhusen	5,8	10 min	1 Asgt + 3 EK
-	Mallentin	4,8	10 min	1 Asgt + 3 EK
-	Dassow	9	15 min	5 Asgt + 5 EK
-	Gostorf	6,4	16 min	1 Asgt + 3 EK
-	Kalkhorst	7,8	17 min	1 Asgt + 5 EK
-	Börzow	9,7	18 min	2 Asgt + 3 EK

Tabelle: Ermittlungsverfahren gemäß Ermittlungsblatt Teil 1

Kriterium Bewertung	Bemerkung	Annäherungswert
1. Lage des Schutzbereiches	offene Bebauung über 25 % Bebauungsdichte	3
2. Anfahrt (für Gruppe: Fahrzeit vom Ausrücken bis Eintreffen am Einsatzort und Erreichen des Gruppengleichwertes gerechnet) (für Zug)	<ul style="list-style-type: none"> ► Erreichung Gruppengleichwert nach ca. 10 min FF Roggenstorf, Papenhusen, Mallentin, Dassow ► Erreichung Zuggleichwert nach ca. 11 min FF Gostorf 	3
3. Bauweise	Bauartklasse I feuerbeständige Umfassung, hartes Dach	1
4. Nutzung	öffentliches Gebäude Wohnungen	1
5. Brandabschnitte	teilweise ausreichend	1
6. Zugänglichkeit	teilweise behindert	3
7. Löschwasserversorgung (LwV)	teilweise ausreichend, LwV über lange Schlauchstrecke	11
8. Feuermelde- und Alarmwege	gesichert bis 5 min	1
9. Löschhilfe	öffentliche Löschhilfe teilweise ausreichend, Selbsthilfe nicht ausreichend Zuggleichwert erreicht, jedoch nicht innerhalb von 13 min	12
10. Besondere Gefahrenschwerpunkte	teilweise zu erwarten Ansammlung von Menschen	5
Summe der Annäherungswerte =		41

$$\text{Spezifische Brandausweitung} = \frac{\text{Summe Annäherungswerte}}{\text{Summe Bewertungsgruppen}} = \frac{41}{10} = 4,1$$

Löscherklassifikation III = im Durchschnitt **ungenügende Voraussetzungen** für den Löscherefolg

- Eintreffzeit im Gruppengleichwert im Durchschnitt nach: ca. 15 Minuten
- Eintreffzeit im Zuggleichwert im Durchschnitt nach: ca. 16 Minuten
- Eintreffzeit Schiebleiter im Durchschnitt nach: ca. 10 Minuten
- Eintreffzeit DLAK 23/12 im Durchschnitt nach: ca. 15 Minuten

Fallstudie einfache TH Gemeindeterritorium Roggenstorf

→ Anlage 3

Ortsteil Rankendorf

TH klein-mittel (z. B. Tragehilfe, Baum auf Straße, Öl auf Straße usw.)

Unter der Voraussetzung, dass keine lebensbedrohlichen Zustände bei Personen vorliegen!

Zur Vereinfachung wurde als Ereignisort für die Feuerwehr Roggenstorf der Ortsteil Rankendorf als maximal zu überwindender Fahrstrecke angenommen.

<i>Feuerwehren im 1. Abmarsch (gem. geltender AAO)</i>				
<i>Anfahrzeit [Herstellung Einsatzbereitschaft (5 Minuten) + mittlere Fahrzeit]</i>				
	<i>Feuerwehr</i>	<i>Km (Ortsmitte)</i>	<i>Anfahrzeit in Minuten</i>	<i>Takt. Einsatzwert</i>
-	<i>Roggenstorf</i>	<i>3,9</i>	<i>9 min</i>	<i>0 Asgt + 2 EK</i>
-	<i>Mallentin</i>	<i>8,7</i>	<i>14 min</i>	<i>1 Asgt + 3 EK</i>
-	<i>Papenhusen</i>	<i>9,6</i>	<i>15 min</i>	<i>1 Asgt + 3 EK</i>
-	<i>Gostorf</i>	<i>9,8</i>	<i>19 min</i>	<i>1 Asgt + 3 EK</i>
-	<i>Börzow</i>	<i>13,6</i>	<i>23 min</i>	<i>2 Asgt + 3 EK</i>

<i>Kriterium Bewertung</i>	<i>Bemerkung</i>	<i>Annäherungs- wert</i>
2. Anfahrt (für Gruppe: Fahrzeit vom Ausrücken bis Eintreffen am Einsatzort und Erreichen des Gruppengleichwertes gerechnet)	Gruppengleichwert erreicht durchschnittliche Fahrzeit ca. 10 min	3
8. Feuermelde- und Alarmwege	gesichert bis 5 min	1
9. Nachbarschaftshilfe	ausreichend	1
Summe der Annäherungswerte =		5

$$\text{Spezifische Leistungsfähigkeit} = \frac{\text{Summe Annäherungswerte}}{\text{Summe Bewertungsgruppen}} = \frac{5}{3} = 1,7$$

Ergebnis:

TH Erfolgsklasse **I** = im Durchschnitt **gute Voraussetzungen** für den Einsatzerfolg bei einfacher Technischer Hilfeleistung. Voraussetzung, KEINE Menschen lebensbedrohlich verletzt!

Anlage 2 Methode/Verfahren zur Ermittlung der Löscherfolgsklasse bei Orten und Ortsteilen

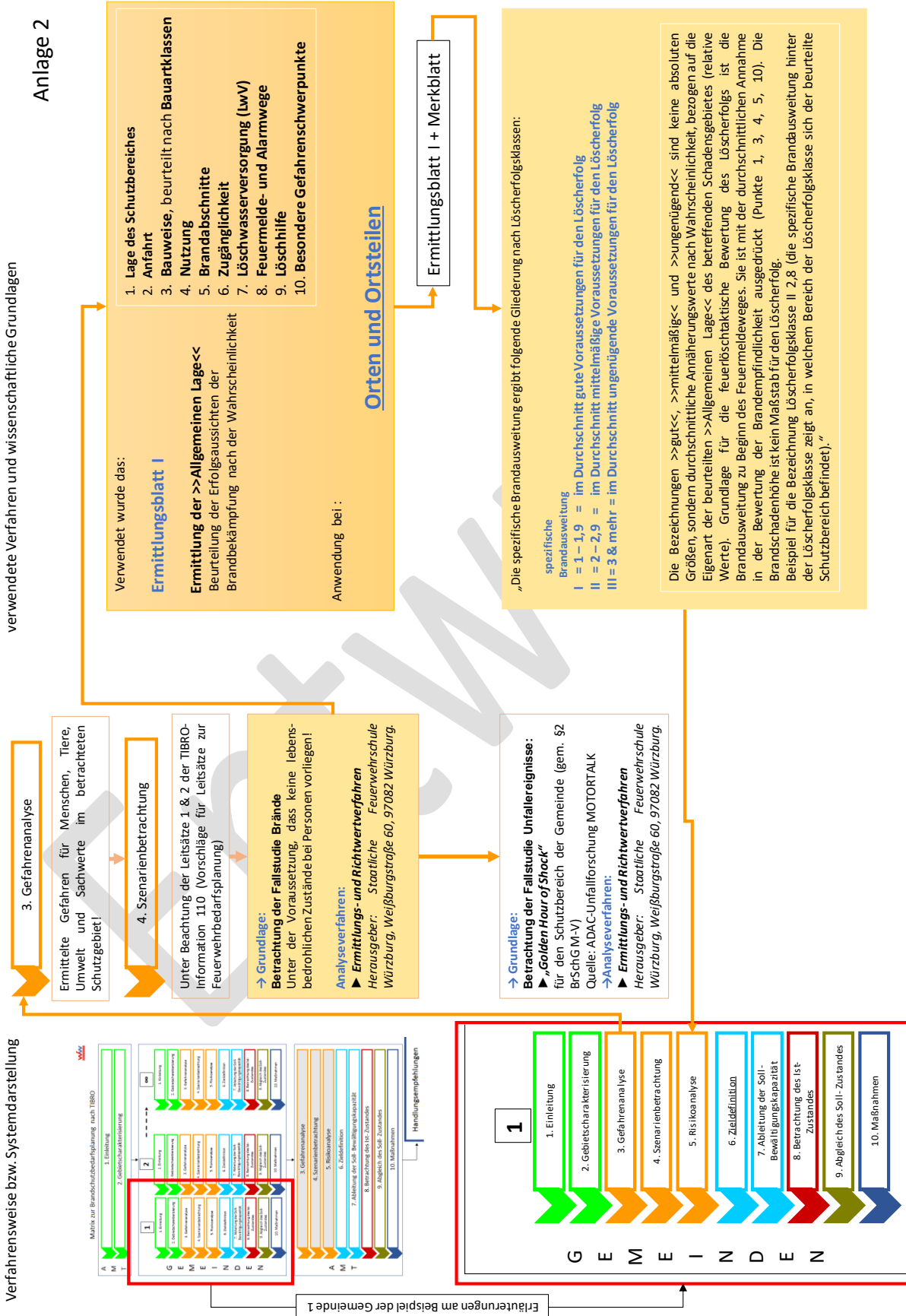


Abbildung 22 Ermittlung der Löscherfolgsklasse bei Orten und Ortsteilen

Anlage 3 Methode/Verfahren zur Ermittlung der TH-Erfolgsklasse für einfache TH

WWV BRANDSCHUTZ
Anlage 3

verwendete Verfahren und wissenschaftliche Grundlagen

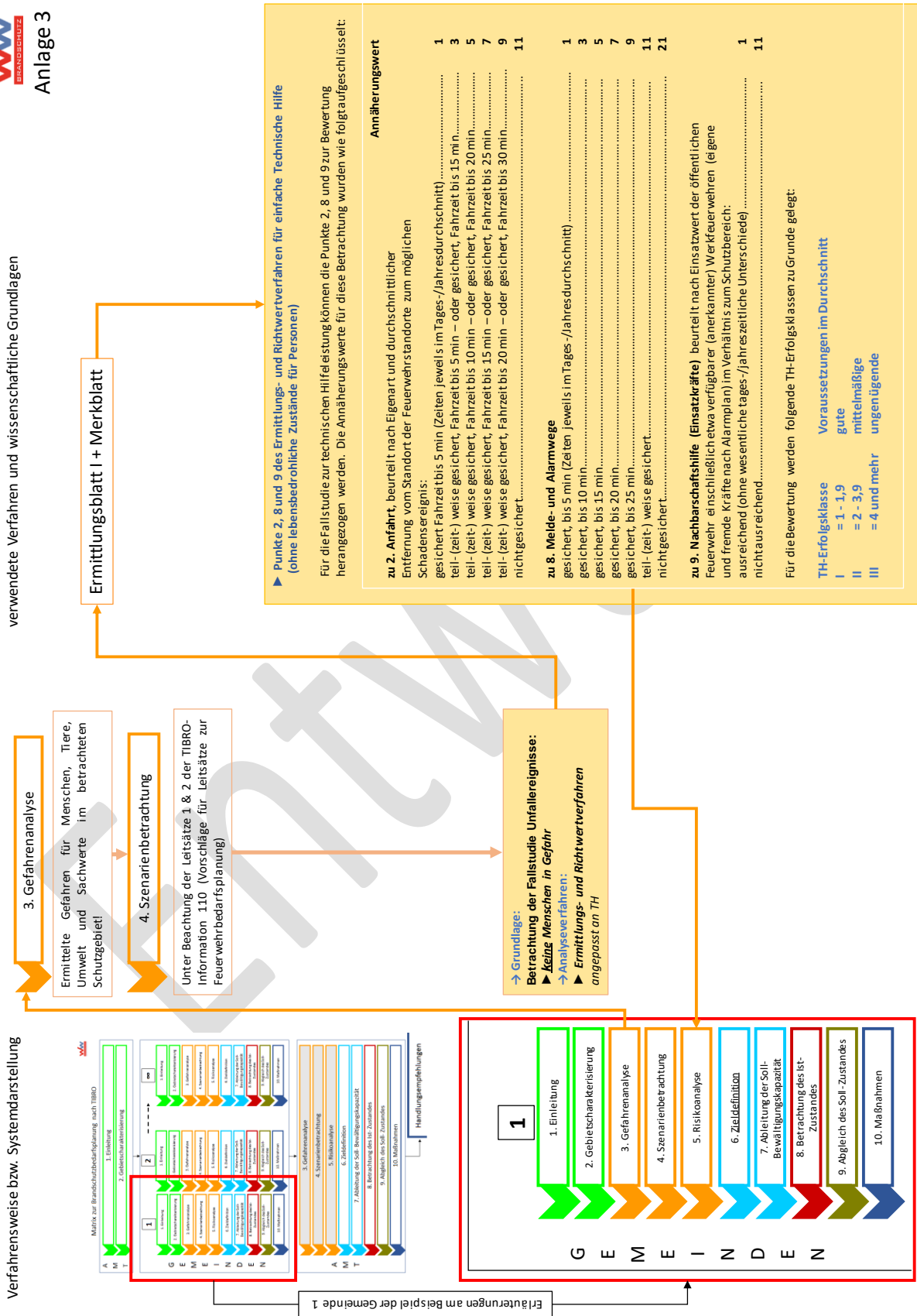


Abbildung 23 Ermittlung der TH-Erfolgsklasse für einfache TH

Anlage 4 Methode/Verfahren zur Ermittlung der TH-Erfolgsklasse für erweiterte TH (Rettungswahrscheinlichkeit)



Anlage 4

verwendete Verfahren und wissenschaftliche Grundlagen

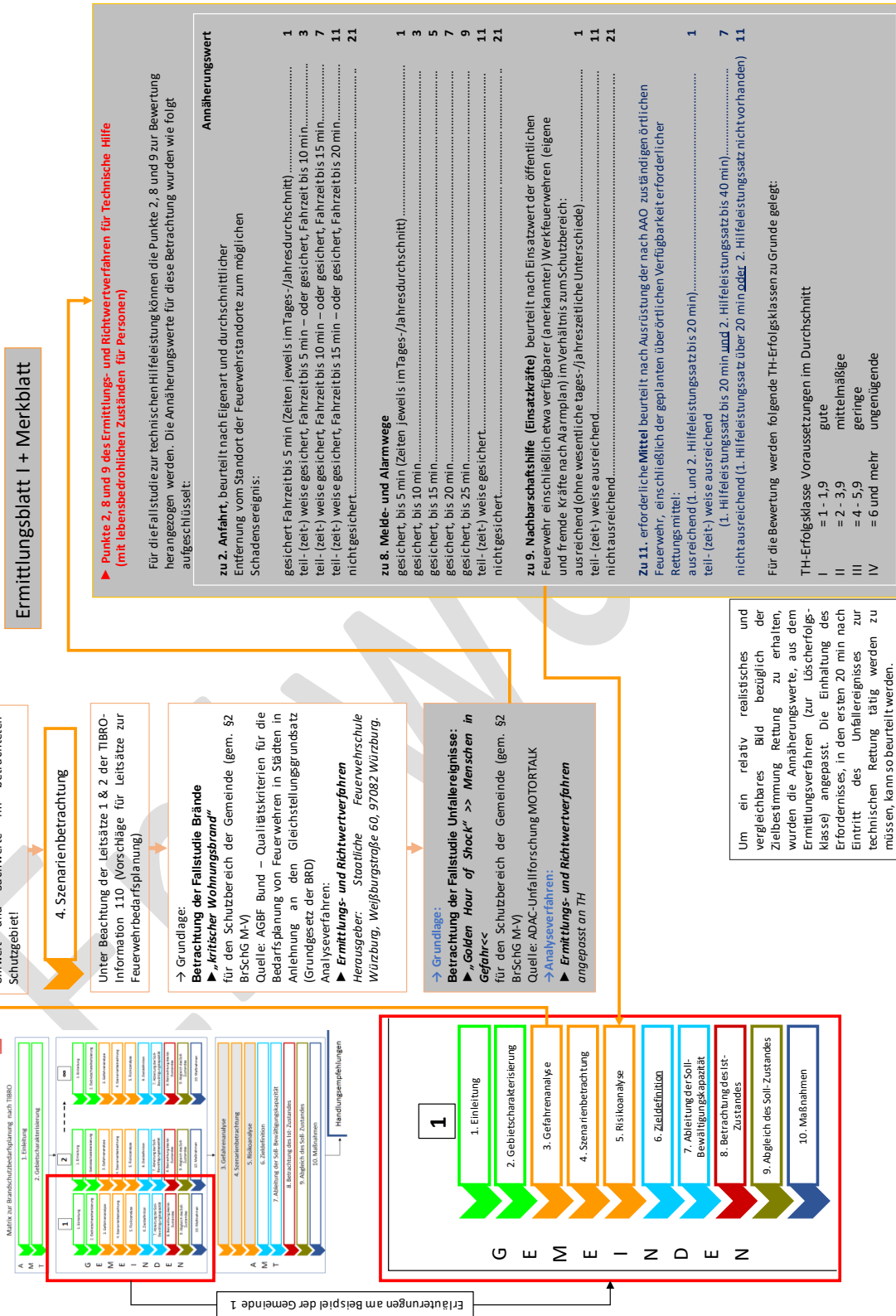


Abbildung 24 Ermittlung der TH-Erfolgsklasse für erweiterte TH

Anlage 5 Methode/Verfahren zur Ermittlung der Löscherfolgsklasse

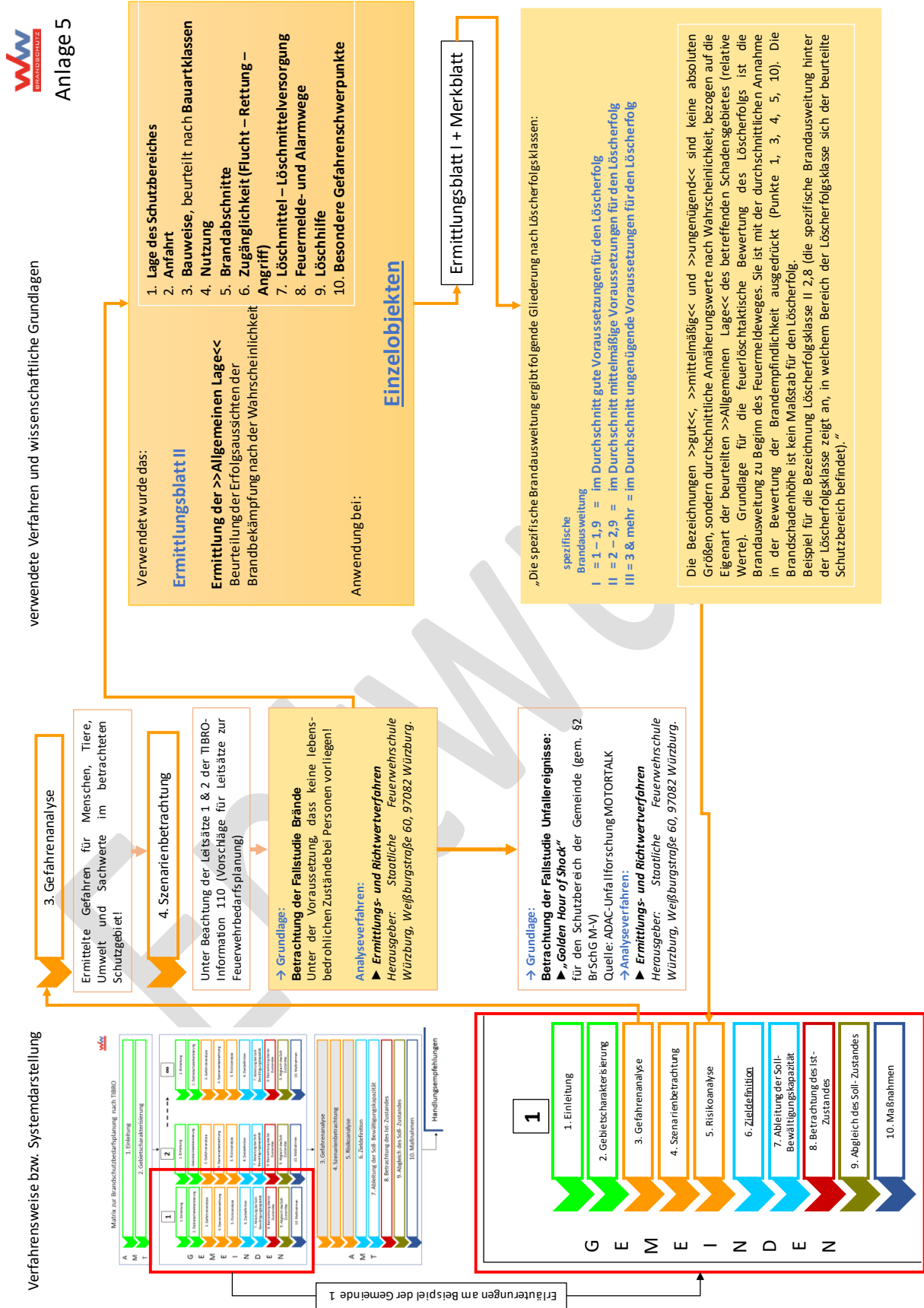


Abbildung 25 Ermittlung der Löscherfolgsklasse bei Einzelobjekten

Anlage 6 Methode/Verfahren zur Ermittlung Löschwasserbedarf

Anwendung des Richtwertverfahrens

zur Bestimmung des Kräfte- und des Löschwasserbedarfes zur Brandbekämpfung für den angegebenen Schutzbereich (Ort/Ortsteile)

Zur Ermittlung des Kräfte- und Löschwasserbedarfes wird das Richtwertverfahren verwendet.

I. Brandempfindlichkeit

*Die Brandempfindlichkeit eines Schutzbereiches oder Schutzobjektes wird durch die Punkte 1, 3, 4, 5 und 10 des Ermittlungsverfahrens mit einem durchschnittlichen Annäherungswert ausgedrückt.

Schutzbereich: Musterdorf

Tabelle 45 Mustertabelle zur Ermittlung der Brandempfindlichkeit Ermittlung der „Allgemeinen Lage“ bei Orten und Ortsteilen
Werte aus Fallstudien siehe Anlage 1

Nr.*	Kriterien zur Brandempfindlichkeit	Annäherungswert
1.	Lage des Schutzbereiches / Schutzobjektes	1
3.	Bauweise	1
4.	Nutzung	1
5.	Brandabschnitte	1
10.	Besondere Gefahrenschwerpunkte	7
Summe Annäherungswerte = Brandempfindlichkeit =		11

Nr.* Nummern Angaben aus dem Ermittlungsverfahren zu den Löscherfolgsklassen (siehe Anlage 1).

II. Zeitwert

Der Zeitwert für die Bestimmung der Richtwerte des Kräftebedarfes ergibt sich aus den Punkten 2 (Anfahrt) und 8 (Feuermelde- und Alarmwege) des Ermittlungsblattes. Als Sicherheitsfaktor wird der Zeitwert auf die nächste 5-er Stelle aufgerundet

Siehe Richtwertblatt II. Zeitwert

2. **Anfahrt**

$$\frac{\text{kürzeste} + \text{längste Fahrzeit}}{2} = \frac{0 \text{ min} + 3 \text{ min}}{2} = \frac{3 \text{ min}}{2} = 1,5 \text{ min}$$

Zeit bis zum Eintreffen der ersten Einheit am Einsatzort

Zeit zum Erreichen des Gruppengleichwertes als vollwertige taktische Einheit

8. **Feuermelde- und Alarmweg**

$$\frac{\text{kürzester} + \text{längster Alarmweg}}{2} = \frac{5 \text{ min} + 5 \text{ min}}{2} = \frac{10 \text{ min}}{2} = 5 \text{ min}$$

auf volle 5 min aufgerundet

Summe der aufgerundeten Zeiten = **Zeitwert** = 6,5 min = **10 min**

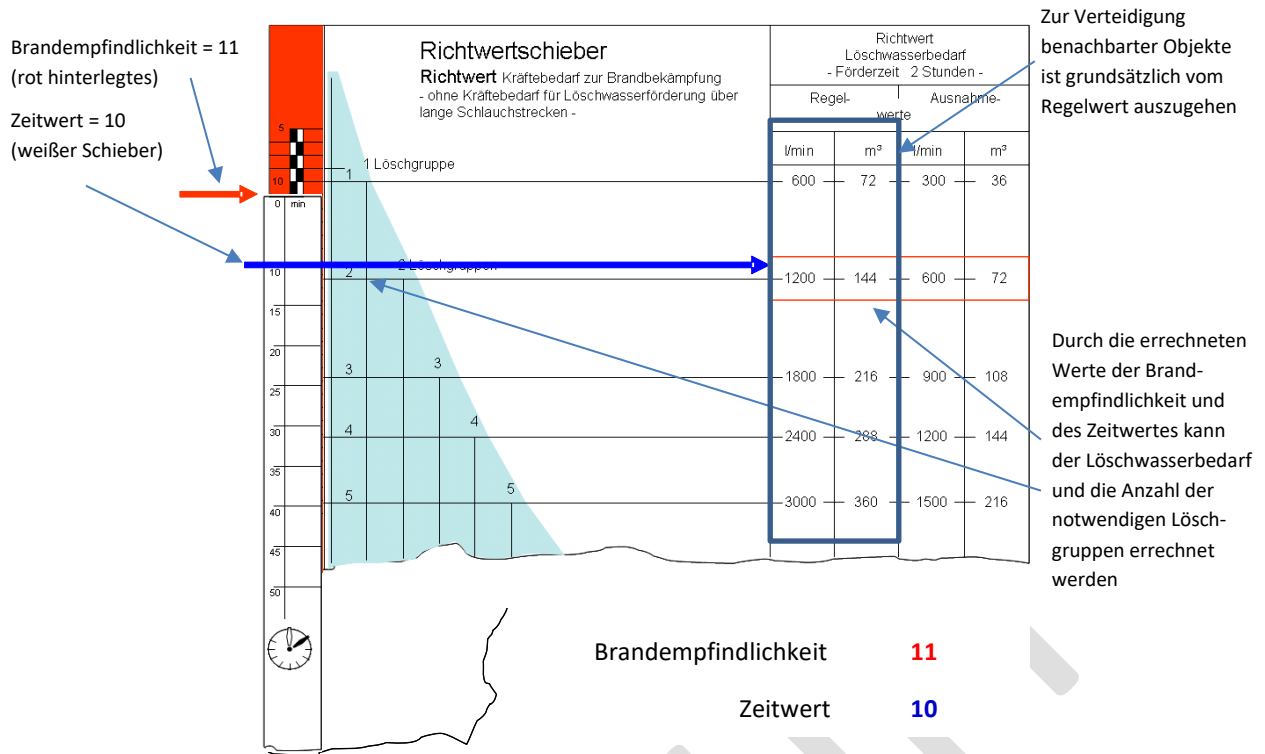


Abbildung 26 Richtwertverfahren erforderliches Löschwasser und Löschruppen

Die Vorgehensweise zum Arbeiten mit dem „Richtwertschieber“ wird Ihnen im „Richtwertblatt, Anwendung bei Orten, Ortsteilen und Einzelobjekten“ erläutert. Im Ergebnis ermitteln Sie die Werte für die erforderliche Löschwassermenge und die erforderlichen Löschruppen, die an der Einsatzstelle benötigt werden.

III. Richtwert Kräftebedarf zur Brandbekämpfung

Kräftebedarf zur Brandbekämpfung = **2 Löschruppen**

IV. Richtwert des Löschwasserbedarfs zur Brandbekämpfung

Richtwert (Regelwert)	=	1.200	l/min	=	144	m³/2 h
Löschwasserbedarf						
davon gedeckt durch:						
a) abhängige L.	=		l/min	=		m³/2 h
b) unabhängige L.	=		l/min	=		m³/2 h
Summe a + b	=		l/min	=		m³/2 h

Hier den IST-Zustand der Löschwassermengen für die einzelnen Ortsteile eintragen. Anhand der Differenzen zwischen IST und Soll-Zustand, kann ein Löschwasserkonzept für die Ortsteile einzelnen erstellt werden.

Ortsteil Roggenstorf

Fallstudie Löschwasser (Ermittlung des Grundbedarfes als Ansatz für ein Löschwasserkonzept)

I Brandempfindlichkeit

Nr.*	Kriterien zur Brandempfindlichkeit	Annäherungswert
1.	Lage des Schutzbereiches / Schutzobjektes	3
3.	Bauweise	1
4.	Nutzung	1
5.	Brandabschnitte	3
10.	Besondere Gefahrenschwerpunkte	1
	Summe Annäherungswerte zur Brandempfindlichkeit =	9

Nr.* Nummern Angaben aus dem Ermittlungsverfahren zu den Löscherfolgsklassen (siehe Anlage 1).

II Zeitwert

Kriterien für Zeitwert		
Anfahrt	1 + 10 = 11	5,5
Fernmelde- und Alarmwege	5 + 5 = 10	5
	Summe aufgerundet:	10,5 $\hat{=}$ 15
	Zeitwert =	15

III. Richtwert Kräftebedarf zur Brandbekämpfung

Kräftebedarf zur Brandbekämpfung = **3 Löschruppen**

IV. Richtwert des Löschwasserbedarfs zur Brandbekämpfung

Richtwert (Regelwert)	=	1.800	l/min	=	216	m ³ /2 h
Löschwasserbedarf						
davon gedeckt durch:						
a) abhängige L.	=		l/min	=		m ³ /2 h
b) unabhängige L.	=		l/min	=		m ³ /2 h
Summe a + b	=		l/min	=		m ³ /2 h

Ortsteil Alt Greschendorf

Fallstudie Löschwasser (Ermittlung des Grundbedarfes als Ansatz für ein Löschwasserkonzept)

I Brandempfindlichkeit

Nr.*	Kriterien zur Brandempfindlichkeit	Annäherungswert
1.	Lage des Schutzbereiches / Schutzobjektes	3
3.	Bauweise	1
4.	Nutzung	1
5.	Brandabschnitte	3
10.	Besondere Gefahrenschwerpunkte	1
	Summe Annäherungswerte zur Brandempfindlichkeit =	9

Nr.* Nummern Angaben aus dem Ermittlungsverfahren zu den Löscherfolgsklassen (siehe Anlage 1).

II Zeitwert

Kriterien für Zeitwert		
Anfahrt	2 + 11 = 13	6,5
Fernmelde- und Alarmwege	5 + 5 = 10	5
	Summe aufgerundet:	11,5 $\hat{=}$ 15
	Zeitwert =	15

III. Richtwert Kräftebedarf zur Brandbekämpfung

Kräftebedarf zur Brandbekämpfung = **3 Löschgruppen**

IV. Richtwert des Löschwasserbedarfs zur Brandbekämpfung

Richtwert (Regelwert)	=	1.800	l/min	=	216	m ³ /2 h
Löschwasserbedarf						
davon gedeckt durch:						
a) abhängige L.	=		l/min	=		m ³ /2 h
b) unabhängige L.	=		l/min	=		m ³ /2 h
Summe a + b	=		l/min	=		m ³ /2 h

Ortsteil Grevenstein

Fallstudie Löschwasser (Ermittlung des Grundbedarfes als Ansatz für ein Löschwasserkonzept)

I Brandempfindlichkeit

Nr.*	Kriterien zur Brandempfindlichkeit	Annäherungswert
1.	Lage des Schutzbereiches / Schutzobjektes	1
3.	Bauweise	1
4.	Nutzung	1
5.	Brandabschnitte	1
10.	Besondere Gefahrenschwerpunkte	1
	Summe Annäherungswerte zur Brandempfindlichkeit =	5

Nr.* Nummern Angaben aus dem Ermittlungsverfahren zu den Löscherfolgsklassen (siehe Anlage 1).

II Zeitwert

Kriterien für Zeitwert		
Anfahrt	3 + 11 = 14	7
Fernmelde- und Alarmwege	5 + 5 = 10	5
	Summe aufgerundet:	12 \triangleq 15
	Zeitwert =	15

III. Richtwert Kräftebedarf zur Brandbekämpfung

Kräftebedarf zur Brandbekämpfung = **2 Löschruppen**

IV. Richtwert des Löschwasserbedarfs zur Brandbekämpfung

Richtwert (Regelwert)	=	1.200	l/min	=	144	m ³ /2 h
Löschwasserbedarf						
davon gedeckt durch:						
a) abhängige L.	=		l/min	=		m ³ /2 h
b) unabhängige L.	=		l/min	=		m ³ /2 h
Summe a + b	=		l/min	=		m ³ /2 h

Ortsteil Rankendorf

Fallstudie Löschwasser (Ermittlung des Grundbedarfes als Ansatz für ein Löschwasserkonzept)

I Brandempfindlichkeit

Nr.*	Kriterien zur Brandempfindlichkeit	Annäherungswert
1.	Lage des Schutzbereiches / Schutzobjektes	1
3.	Bauweise	1
4.	Nutzung	1
5.	Brandabschnitte	3
10.	Besondere Gefahrenschwerpunkte	1
	Summe Annäherungswerte zur Brandempfindlichkeit =	7

Nr.* Nummern Angaben aus dem Ermittlungsverfahren zu den Löscherfolgsklassen (siehe Anlage 1).

II Zeitwert

Kriterien für Zeitwert		
Anfahrt	4 + 8 = 12	6
Fernmelde- und Alarmwege	5 + 5 = 10	5
	Summe aufgerundet:	11 \triangleq 15
	Zeitwert =	15

III. Richtwert Kräftebedarf zur Brandbekämpfung

Kräftebedarf zur Brandbekämpfung = **2 Löschruppen**

IV. Richtwert des Löschwasserbedarfs zur Brandbekämpfung

Richtwert (Regelwert)	=	1.200	l/min	=	144	m ³ /2 h
Löschwasserbedarf						
davon gedeckt durch:						
a) abhängige L.	=		l/min	=		m ³ /2 h
b) unabhängige L.	=		l/min	=		m ³ /2 h
Summe a + b	=		l/min	=		m ³ /2 h

Ortsteil Tramm

Fallstudie Löschwasser (Ermittlung des Grundbedarfes als Ansatz für ein Löschwasserkonzept)

I Brandempfindlichkeit

Nr.*	Kriterien zur Brandempfindlichkeit	Annäherungswert
1.	Lage des Schutzbereiches / Schutzobjektes	1
3.	Bauweise	1
4.	Nutzung	1
5.	Brandabschnitte	3
10.	Besondere Gefahrenschwerpunkte	1
	Summe Annäherungswerte zur Brandempfindlichkeit =	7

Nr.* Nummern Angaben aus dem Ermittlungsverfahren zu den Löscherfolgsklassen (siehe Anlage 1).

II Zeitwert

Kriterien für Zeitwert		
Anfahrt	2 + 7 = 9	4,5
Fernmelde- und Alarmwege	5 + 5 = 10	5
	Summe aufgerundet:	9,5 $\hat{=}$ 10
	Zeitwert =	10

III. Richtwert Kräftebedarf zur Brandbekämpfung

Kräftebedarf zur Brandbekämpfung = **2 Löschruppen**

IV. Richtwert des Löschwasserbedarfs zur Brandbekämpfung

Richtwert (Regelwert)	=	1.200	l/min	=	144	m ³ /2 h
Löschwasserbedarf						
davon gedeckt durch:						
a) abhängige L.	=		l/min	=		m ³ /2 h
b) unabhängige L.	=		l/min	=		m ³ /2 h
Summe a + b	=		l/min	=		m ³ /2 h

Einzelfallstudie nach Schadensausmaß Leab Roggenstorf

Löschwasser (Ermittlung des Grundbedarfes als Ansatz für ein Löschwasserkonzept)

I Brandempfindlichkeit

Nr.*	Kriterien zur Brandempfindlichkeit	Annäherungswert
1.	Lage des Schutzbereiches / Schutzobjektes	3
3.	Bauweise	7
4.	Nutzung	4
5.	Brandabschnitte	3
10.	Besondere Gefahrenschwerpunkte	5
Summe Annäherungswerte zur Brandempfindlichkeit =		24

Nr.* Nummern Angaben aus dem Ermittlungsverfahren zu den Löscherfolgsklassen (siehe Anlage 1).

II Zeitwert

Kriterien für Zeitwert		
Anfahrt	1 + 10 = 11	5,5
Fernmelde- und Alarmwege	5 + 5 = 10	5
Summe aufgerundet:		10,5 $\hat{=}$ 15
Zeitwert =		15

III. Richtwert Kräftebedarf zur Brandbekämpfung

Kräftebedarf zur Brandbekämpfung = **5 Löschruppen**

IV. Richtwert des Löschwasserbedarfes zur Brandbekämpfung

Richtwert (Regelwert)	=	3.000	l/min	=	360	m ³ /2 h
Löschwasserbedarf						
davon gedeckt durch:						
a) abhängige L.	=		l/min	=		m ³ /2 h
b) unabhängige L.	=		l/min	=		m ³ /2 h
Summe a + b	=		l/min	=		m ³ /2 h

Einzelfallstudie nach Eingreiferfordernis Wohnungsbau-system Roggenstorf

Löschwasser (Ermittlung des Grundbedarfes als Ansatz für ein Löschwasserkonzept)

I Brandempfindlichkeit

Nr.*	Kriterien zur Brandempfindlichkeit	Annäherungs-wert
1.	Lage des Schutzbereiches / Schutzobjektes	3
3.	Bauweise	1
4.	Nutzung	1
5.	Brandabschnitte	3
10.	Besondere Gefahrenschwerpunkte	5
Summe Annäherungswerte zur Brandempfindlichkeit =		13

Nr.* Nummern Angaben aus dem Ermittlungsverfahren zu den Löscherfolgsklassen (siehe Anlage 1).

II Zeitwert

Kriterien für Zeitwert		
Anfahrt	1 + 10 = 11	5,5
Fernmelde- und Alarmwege	5 + 5 = 10	5
Summe aufgerundet:		10,5 $\hat{=}$ 15
Zeitwert =		15

III. Richtwert Kräftebedarf zur Brandbekämpfung

Kräftebedarf zur Brandbekämpfung = **3 Löschruppen**

IV. Richtwert des Löschwasserbedarfes zur Brandbekämpfung

Richtwert (Regelwert)	=	1.800	l/min	=	216	m ³ /2 h
Löschwasserbedarf						
davon gedeckt durch:						
a) abhängige L.	=		l/min	=		m ³ /2 h
b) unabhängige L.	=		l/min	=		m ³ /2 h
Summe a + b	=		l/min	=		m ³ /2 h

Anlage 7 Verfahrensweise und Beispiele für die Schutzzielfindung

Herleitung der Schutzziel festlegung aus der VV Meckl.-Vorp. Gl. Nr. 2131 – 9

„2.3 Festlegen der Schutzziele

2.3.1 Damit die Gemeinde die Anforderungen an ihre Feuerwehr definieren kann, sind Schutzziele festzulegen. Die Schutzziele stehen in engem Zusammenhang mit dem Gefährdungspotenzial des Gemeindegebietes. Die **Schutzziele** in der Gefahrenabwehr beschreiben, wie **bestimmten Gefahrensituationen** begegnet werden soll. Die Gemeinde muss **eigenständig Schutzziele** für bestimmte **denkbare Szenarien definieren** und über das **Schutzniveau entscheiden**. Die Gemeinde legt die Mindesteinsatzstärke sowie Eintreffzeit für die Einheiten der Gefahrenabwehr an der Einsatzstelle fest und entscheidet, bei welcher Anzahl der Einsatzfälle diese Kriterien erfüllt sein sollen (Erreichungsgrad). Aus der Schutzziel festlegung ergeben sich die erforderlichen Standorte von Feuerwehrhäusern und deren Ausstattung mit Fahrzeugen.

„TIBRO-Information 110, Vorschläge für Leitsätze zur Feuerwehrbedarfsplanung

[...]

5. Die schlussendliche **Verantwortung** für die Festlegung des angestrebten Sicherheitsniveaus, ausgedrückt in Planungszielen, liegt beim **zuständigen Kommunalparlament**. Die Feuerwehr berät dieses Gremium fachlich und macht vor allem deutlich, welche Folgen unterschiedliche Entscheidungsalternativen hätten, nimmt jedoch keine Entscheidungen vorweg. Für einmal **beschlossene Zielvorgaben** müssen der Feuerwehr **ausreichende Budgets** zur Zielerreichung zugewiesen werden. Die Stellung der **Unterhaltung einer leistungsfähigen** Feuerwehr als **Pflichtaufgabe** einer Kommune ist den Mandatsträgern deutlich zu machen und aufzuzeigen, dass nicht die Feuerwehr als Teil der Verwaltung hier in der Pflicht steht, sondern die Kommune vertreten durch den Bürgermeister bzw. das Kommunalparlament.“

Anleitung

Die nachfolgende Aufstellung soll Sie bei der Findung der durch Sie (als Gemeindevertretung) zu bestimmenden Schutzziele unterstützen. Nachhaltigkeit wird erzeugt, wenn Sie die Hinweise aus dem Brandschutzbedarfsplan und aus den Arbeitshinweisen beachten.

Beachte: Die nachfolgende Aufstellung stellt lediglich mögliche Schutzzielformulierungen beispielhaft dar. VV Meckl.-Vorp., Pkt. 2.6 Umsetzungsmaßnahmen: „*Im Ergebnis des Vergleiches von Ist-Zustand und Soll-Struktur sind die Maßnahmen der Gemeinde herauszuarbeiten, die erforderlich sind, um eine leistungsfähige Feuerwehr im Sinne der festgelegten Schutzziele zu unterhalten. [...]*“

- *Verwenden Sie die Beispiele zur Ermittlung der Schutzziele!*
- *Lassen Sie sich durch Ihre Feuerwehr bezüglich der technisch/taktischen Erfordernisse beraten!*

Verfahrensweise als Beispiel für Schutzziel A-Brandereignis:

1. *Wählen Sie in der Zeile „Standardisiertes Schadensereignis“ das für Ihre Gemeinde zutreffende Schadensereignis aus! Beachten Sie den fettgedruckten Satz unter der Tabelle „Achtung: Zur Auswahl...“.*
2. *Löschen Sie die nicht für Ihre Gemeinde gewählten standardisierten Schadensereignisse (entsprechende Tabellenzeilen)!*
3. *Passen Sie die Spalten „besondere Gefahren“ und „Ist-Zustand“ an die örtlichen Gegebenheiten der Gemeinde/Feuerwehr an.*
4. *Entscheiden Sie in der Spalte „Soll-Zustand“, in Abstimmung aller Beteiligten, mit welchem/en Fahrzeug/en den allgemeinen Gefahren der Gemeinde begegnet werden soll/en*
5. *Anpassung der Spalte „Schutzziele“:*
 - 5.1 *Wenn der „Ist-Stand“ dem „Soll-Stand“ entspricht, ist in der Spalte „Schutzziele“ das „erforderlichen“ zu löschen.*
 - 5.2 *Wenn der „Ist-Stand“ vom „Soll-Stand“ abweicht, ist in der Spalte „Schutzziele“ das „vorhandenen“ zu löschen.*
6. *Hinweis: In der Spalte Schutzziele darf das Mindestqualitätskriterium Mindeststärke (9 Funktionseinheiten) nicht unterschritten, die Eintreffzeit (nach 10 Minuten von Alarmierung bis Eintreffen) nicht überschritten und der Erreichungsgrad (80 % der Einsätze) nicht unterschritten werden.*
 - *Sie haben das Schutzziel für Brandereignisse bestimmt!*
7. *Verfahren Sie für B Technische Hilfeleistungen, C Abwehr von Umweltgefahren (Gefahrstoffeinsatz), D Einsatz bei Wassernotfällen in gleicher Art und Weise.*

Anlage 7 Verfahrensweise und Beispiele für die Schutzzielfindung

Die nachfolgende Tabelle gibt Beispiele gemäß VV Meckl.-Vorp. Gl. Nr. 2131 Punkt 2.3.5 A Brandereignis

Tabelle 46 Beispiele für Schutzziele Brandereignis

Standardisiertes Schadensereignis o.g. VV M-V Pkt. 2.3.6	besondere Gefahren o.g. VV M-V Pkt. 2.4	Ist-Stand (vorhanden)	Soll-Stand (erforderlich)	Beispiele für Schutzziele
Brand in einem freistehenden Einfamilienhaus mit Menschenrettung über tragbare Leitern in Dörfern oder im ländlichen Raum.	Wohngebäude mit Gebäudehöhe bis höchstens 7 m Brüstungshöhe	TSF-W MTW Gruppengleichwert in TEB nicht erreicht	soll Zustand Technik als politischer Wille Gruppengleichwert in TEB erreicht	Die Feuerwehr soll innerhalb ihres Zuständigkeitsbereiches nach Möglichkeit innerhalb von 10 Minuten nach Alarmierung, mit den erforderlichen 9 Funktionseinheiten und den vorhandenen / erforderlichen Einsatzmitteln, in 80 % der Fälle, an der Einsatzstelle eintreffen und Maßnahmen zur Gefahrenabwehr einleiten.
Brand in einem Mehrfamilienhaus mit zwei oder drei Obergeschossen mit Menschenrettung über tragbare Leitern oder Drehleiter in kleinen und mittleren Städten.	Wohngebäude oder Wohngebiete mit Gebäudehöhe bis höchstens 12 m Brüstungshöhe	LF 20 Gruppengleichwert in TEB nicht erreicht	soll Zustand Technik als politischer Wille Gruppengleichwert in TEB erreicht	Die Feuerwehr soll innerhalb ihres Zuständigkeitsbereiches nach Möglichkeit innerhalb von 10 Minuten nach Alarmierung, mit den erforderlichen 9 Funktionseinheiten und den vorhandenen / erforderlichen Einsatzmitteln, in 80 % der Fälle, an der Einsatzstelle eintreffen und Maßnahmen zur Gefahrenabwehr einleiten. Die zweite Einheit soll nach Möglichkeit innerhalb von 15 Minuten nach Alarmierung, mit weiteren 6 Funktionseinheiten an der Einsatzstelle eintreffen.
Brand in einem Mehrfamilienhaus mit zwei oder drei Obergeschossen mit Menschenrettung über tragbare Leitern oder Drehleiter in kleinen und mittleren Städten (kritischer Wohnungsbrand).	Wohngebäude oder Wohngebiete mit Gebäudehöhe bis höchstens 12 m Brüstungshöhe	KdoW HLF 20 TLF 16/25 DLAK Gruppengleichwert in TEB erreicht	soll Zustand Technik als politischer Wille Zuggleichwert in TEB erreicht	Die Feuerwehr soll innerhalb ihres Zuständigkeitsbereiches nach Möglichkeit innerhalb von 8 Minuten nach Alarmierung, mit den erforderlichen 15 Funktionseinheiten und den vorhandenen / erforderlichen Einsatzmitteln, in 90 % der Fälle, an der Einsatzstelle eintreffen und Maßnahmen zur Gefahrenabwehr einleiten.

Beachte: Die Tabellen sind in allen Zellen auf die örtlichen Gegebenheiten der Gemeinde anzupassen. In der obigen Tabelle werden lediglich allgemeine Beispiele für standardisierte Schadensereignisse dargestellt.

Achtung: Zur Auswahl von standardisierten Schadensereignissen für besondere Objekte wie z.B. Landwirtschaftsbetriebe, Hotels, Schulen, Pflegeheime etc. verwenden Sie den Technischen Bericht der vfdb „Elemente zur risikoangepassten Bemessung von Personal für die Brandbekämpfung bei öffentlichen Feuerwehren“ (siehe VV Meckl.-Vorp. Gl. Nr. 2131 – 9). Hinweis

Zu finden unter dieser Quelle: <https://www.vfdb.de/fileadmin/download/merkblatt/TBRef05.pdf> [10]

Anlage 7 Verfahrensweise und Beispiele für die Schutzzielfindung

Die nachfolgende Tabelle gibt Beispiele gemäß VV Meckl.-Vorp. Gl. Nr. 2131 Punkt 2.3.5 B, Technische Hilfeleistung

Tabelle 47 Beispiele für Schutzziele Technische Hilfeleistung

Standardisiertes Schadensereignis o.g. VV M-V Pkt. 2.3.6	besondere Gefahren o.g. VV M-V Pkt. 2.4	Ist-Stand (vorhanden)	Soll-Stand (erforderlich)	Beispiele für Schutzziele
Schäden aus Naturereignissen (zum Beispiel Sturmschäden, wie umgestürzter Baum).	Gemeindegebiet	TSF-W MTW Gruppengleichwert in TEB nicht erreicht	soll Zustand Technik als politischer Wille Gruppengleichwert in TEB erreicht	Die Feuerwehr soll innerhalb ihres Zuständigkeitsbereiches nach Möglichkeit innerhalb von 10 Minuten nach Alarmierung, mit den erforderlichen 9 Funktionseinheiten und den vorhandenen / erforderlichen Einsatzmitteln, in 80 % der Fälle, an der Einsatzstelle eintreffen und Maßnahmen zur Gefahrenabwehr einleiten.
Kraft- und Betriebsstoff tritt aus.	Gemeindegebiet	MLF MTW Gruppengleichwert in TEB nicht erreicht	soll Zustand Technik als politischer Wille Gruppengleichwert in TEB erreicht	Die Feuerwehr soll innerhalb ihres Zuständigkeitsbereiches nach Möglichkeit innerhalb von 10 Minuten nach Alarmierung, mit den erforderlichen 9 Funktionseinheiten und den vorhandenen / erforderlichen Einsatzmitteln, in 80 % der Fälle, an der Einsatzstelle eintreffen und Maßnahmen zur Gefahrenabwehr einleiten.
Unfall mit einer verletzten Person.	Gemeindegebiet	HLF 10 Gruppengleichwert in TEB nicht erreicht	soll Zustand Technik als politischer Wille Gruppengleichwert in TEB erreicht	Die Feuerwehr soll innerhalb ihres Zuständigkeitsbereiches nach Möglichkeit innerhalb von 10 Minuten nach Alarmierung, mit den erforderlichen 9 Funktionseinheiten und den vorhandenen / erforderlichen Einsatzmitteln, in 80 % der Fälle, an der Einsatzstelle eintreffen und Maßnahmen zur Gefahrenabwehr einleiten. Die zweite Einheit soll nach Möglichkeit innerhalb von 15 Minuten nach Alarmierung, mit weiteren 6 Funktionseinheiten an der Einsatzstelle eintreffen.
Der so genannte kritische Verkehrsunfall; Verkehrsunfall mit eingeklemmter Person, fließender Verkehr, Brandgefahr durch auslaufenden Kraftstoff.	Gemeindegebiet	KdoW HLF 20 TLF 16/25 Gruppengleichwert in TEB erreicht	soll Zustand Technik als politischer Wille Zuggleichwert in TEB erreicht	Die Feuerwehr soll innerhalb ihres Zuständigkeitsbereiches nach Möglichkeit innerhalb von 8 Minuten nach Alarmierung, mit den erforderlichen 15 Funktionseinheiten und den vorhandenen / erforderlichen Einsatzmitteln, in 90 % der Fälle, an der Einsatzstelle eintreffen und Maßnahmen zur Gefahrenabwehr einleiten.

Beachte: Die Tabellen sind in allen Zellen auf die örtlichen Gegebenheiten der Gemeinde anzupassen. In der obigen Tabelle werden lediglich allgemeine Beispiele für standardisierte Schadensereignisse dargestellt.

Anlage 7 Verfahrensweise und Beispiele für die Schutzzielfindung

Die nachfolgende Tabelle gibt Beispiele gemäß VV Meckl.-Vorp. Gl. Nr. 2131 Punkt 2.3.5 C, Abwehr von Umweltgefahren (Gefahrstoffeinsatz)

Tabelle 48 Beispiele für Schutzziele Abwehr von Umweltgefahren (Gefahrstoffeinsatz)

Standardisiertes Schadensereignis o.g. VV M-V Pkt. 2.3.6	besondere Gefahren o.g. VV M-V Pkt. 2.4	Ist-Stand (vorhanden)	Soll-Stand (erforderlich)	Beispiele für Schutzziele
<p>Freisetzung eines Stoffes nach der Gefahrstoff-, Biostoff- und Strahlenschutzverordnung, wie zum Beispiel:</p> <ul style="list-style-type: none"> - austretende unbekannte Flüssigkeit, - Stoffaustritt aus technischen Anlagen (zum Beispiel Biogasanlage), - Havarie mit Stoffaustritt in einem Störfallbetrieb, - austretende unbekannte chemische, biologische oder radiologische Stoffe 	Gemeindegebiet	TSF-W MTW Gruppengleichwert in TEB nicht erreicht	GAMS soll Zustand Technik als politischer Wille Gruppengleichwert in TEB erreicht	Die Feuerwehr soll innerhalb ihres Zuständigkeitsbereiches nach Möglichkeit innerhalb von 10 Minuten nach Alarmierung, mit den erforderlichen 9 Funktionseinheiten und den vorhandenen / erforderlichen Einsatzmitteln, in 80 % der Fälle, an der Einsatzstelle eintreffen und Maßnahmen zur Gefahrenabwehr einleiten.
<p>Schutzziele zur Abwehr von Umweltgefahren beschreiben, wie bestimmten Gefahrensituationen begegnet werden soll. Als Grundlage zur Festsetzung eines Schutzzieles können dienen:</p> <ul style="list-style-type: none"> - Absperrmaßnahmen, - Durchführung der Menschenrettung, - Auffangen, Niederschlagen von austretenden Stoffen, 	Gemeindegebiet	HLF 10 Gruppengleichwert in TEB nicht erreicht	GAMS soll Zustand Technik als politischer Wille Gruppengleichwert in TEB erreicht	Die Feuerwehr soll innerhalb ihres Zuständigkeitsbereiches nach Möglichkeit innerhalb von 10 Minuten nach Alarmierung, mit den erforderlichen 9 Funktionseinheiten und den vorhandenen / erforderlichen Einsatzmitteln, in 80 % der Fälle, an der Einsatzstelle eintreffen und Maßnahmen zur Gefahrenabwehr einleiten.

Beachte: Die Tabellen sind in allen Zellen auf die örtlichen Gegebenheiten der Gemeinde anzupassen. In der obigen Tabelle werden lediglich allgemeine Beispiele für standardisierte Schadensereignisse dargestellt.

Anlage 7 Verfahrensweise und Beispiele für die Schutzzielfindung

Die nachfolgende Tabelle gibt Beispiele gemäß VV Meckl.-Vorp. Gl. Nr. 2131 Punkt 2.3.5 D, Einsatz bei Wassernotfällen

Tabelle 49 Beispiele für Schutzziele Einsatz bei Wassernotfällen

Standardisiertes Schadensereignis o.g. VV M-V Pkt. 2.3.6	besondere Gefahren o.g. VV M-V Pkt. 2.4	Ist-Stand (vorhanden)	Soll-Stand (erforderlich)	Beispiele für Schutzziele
Bade- und Eisunfälle	Gemeindegebiet	MLF MTW Gruppengleichwert in TEB nicht erreicht	soll Zustand Technik als politischer Wille Gruppengleichwert in TEB erreicht	Die Feuerwehr soll innerhalb ihres Zuständigkeitsbereiches nach Möglichkeit innerhalb von 10 Minuten nach Alarmierung, mit den erforderlichen 9 Funktionseinheiten und den vorhandenen / erforderlichen Einsatzmitteln, in 80 % der Fälle, an der Einsatzstelle eintreffen und Maßnahmen zur Gefahrenabwehr einleiten.
Rettung von Personen bei gekenterten Wassernotfällen	Gemeindegebiet	LF 16/12 RTB 1 Gruppengleichwert in TEB nicht erreicht	soll Zustand Technik als politischer Wille Gruppengleichwert in TEB erreicht	Die Feuerwehr soll innerhalb ihres Zuständigkeitsbereiches nach Möglichkeit innerhalb von 10 Minuten nach Alarmierung, mit den erforderlichen 9 Funktionseinheiten und den vorhandenen / erforderlichen Einsatzmitteln, in 80 % der Fälle, an der Einsatzstelle eintreffen und Maßnahmen zur Gefahrenabwehr einleiten.
Eindämmen und Aufnahme von aus Wasserfahrzeugen austretenden wassergefährdenden Stoffen (zum Beispiel Benzin, Dieselkraftstoff)	Gemeindegebiet	HLF 10 Gruppengleichwert in TEB nicht erreicht	soll Zustand Technik als politischer Wille Gruppengleichwert in TEB erreicht	Die Feuerwehr soll innerhalb ihres Zuständigkeitsbereiches nach Möglichkeit innerhalb von 10 Minuten nach Alarmierung, mit den erforderlichen 9 Funktionseinheiten und den vorhandenen / erforderlichen Einsatzmitteln, in 80 % der Fälle, an der Einsatzstelle eintreffen und Maßnahmen zur Gefahrenabwehr einleiten.

Beachte: Die Tabellen sind in allen Zellen auf die örtlichen Gegebenheiten der Gemeinde anzupassen. In der obigen Tabelle werden lediglich allgemeine Beispiele für standardisierte Schadensereignisse dargestellt.

Anlage 8 Schutzziele der Gemeindevertretung

Schutzziele gemäß VV Meckl.-Vorp. Gl. Nr. 2131 Punkt 2.3.5 A Brandereignis- Gemeinde Roggenstorf

Standardisiertes Schadensereignis o.g. VV M-V Pkt. 2.3.6	besondere Gefahren o.g. VV M-V Pkt. 2.4	Ist-Stand (vorhanden)	Soll-Stand (erforderlich)	Schutzziele
Brand in einem freistehenden Einfamilienhaus mit Menschenrettung über tragbare Leitern in Dörfern oder im ländlichen Raum.	Wohngebäude mit Gebäudehöhe bis höchstens 7 m Brüstungshöhe	TSF-W Gruppengleichwert in TEB nicht erreicht	TSF-W MTW Gruppengleichwert in TEB erreicht	Die Feuerwehr soll innerhalb ihres Zuständigkeitsbereiches nach Möglichkeit innerhalb von 10 Minuten nach Alarmierung, mit den erforderlichen 9 Funktionseinheiten und den erforderlichen Einsatzmitteln, in 80 % der Fälle, an der Einsatzstelle eintreffen und Maßnahmen zur Gefahrenabwehr einleiten.
Brand in einem Mehrfamilienhaus mit zwei oder drei Obergeschossen mit Menschenrettung über tragbare Leitern oder Drehleiter in kleinen und mittleren Städten.	Wohngebäude oder Wohngebiete mit Gebäudehöhe bis höchstens 12 m Brüstungshöhe	---	---	Die Feuerwehr soll innerhalb ihres Zuständigkeitsbereiches nach Möglichkeit innerhalb von 10 Minuten nach Alarmierung, mit den erforderlichen 9 Funktionseinheiten und den vorhandenen / erforderlichen Einsatzmitteln, in 80 % der Fälle, an der Einsatzstelle eintreffen und Maßnahmen zur Gefahrenabwehr einleiten. Die zweite Einheit soll nach Möglichkeit innerhalb von 15 Minuten nach Alarmierung, mit weiteren 6 Funktionseinheiten an der Einsatzstelle eintreffen.
Brand in einem Mehrfamilienhaus mit zwei oder drei Obergeschossen mit Menschenrettung über tragbare Leitern oder Drehleiter in kleinen und mittleren Städten (kritischer Wohnungsbrand).	Wohngebäude oder Wohngebiete mit Gebäudehöhe bis höchstens 12 m Brüstungshöhe	---	---	Die Feuerwehr soll innerhalb ihres Zuständigkeitsbereiches nach Möglichkeit innerhalb von 8 Minuten nach Alarmierung, mit den erforderlichen 15 Funktionseinheiten und den vorhandenen / erforderlichen Einsatzmitteln, in 90 % der Fälle, an der Einsatzstelle eintreffen und Maßnahmen zur Gefahrenabwehr einleiten.

Anlage 8 Schutzziele der Gemeindevertretung

Schutzziele gemäß VV Meckl.-Vorp. Gl. Nr. 2131 Punkt 2.3.5 **B, Technische Hilfeleistung- Gemeinde Roggenstorf**

Standardisiertes Schadensereignis o.g. VV M-V Pkt. 2.3.6	besondere Gefahren o.g. VV M-V Pkt. 2.4	Ist-Stand (vorhanden)	Soll-Stand (erforderlich)	Schutzziele
Schäden aus Naturereignissen (zum Beispiel Sturmschäden, wie umgestürzter Baum).	Gemeindegebiet	TSF-W Gruppengleichwert in TEB nicht erreicht	TSF-W MTW Gruppengleichwert in TEB erreicht	Die Feuerwehr soll innerhalb ihres Zuständigkeitsbereiches nach Möglichkeit innerhalb von 10 Minuten nach Alarmierung, mit den erforderlichen 9 Funktionseinheiten und den erforderlichen Einsatzmitteln, in 80 % der Fälle, an der Einsatzstelle eintreffen und Maßnahmen zur Gefahrenabwehr einleiten.
Kraft- und Betriebsstoff tritt aus.	Gemeindegebiet	TSF-W Gruppengleichwert in TEB nicht erreicht	TSF-W MTW Gruppengleichwert in TEB erreicht	Die Feuerwehr soll innerhalb ihres Zuständigkeitsbereiches nach Möglichkeit innerhalb von 10 Minuten nach Alarmierung, mit den erforderlichen 9 Funktionseinheiten und den erforderlichen Einsatzmitteln, in 80 % der Fälle, an der Einsatzstelle eintreffen und Maßnahmen zur Gefahrenabwehr einleiten.
Unfall mit einer verletzten Person.	Gemeindegebiet	---	---	Die Feuerwehr soll innerhalb ihres Zuständigkeitsbereiches nach Möglichkeit innerhalb von 10 Minuten nach Alarmierung, mit den erforderlichen 9 Funktionseinheiten und den vorhandenen / erforderlichen Einsatzmitteln, in 80 % der Fälle, an der Einsatzstelle eintreffen und Maßnahmen zur Gefahrenabwehr einleiten. Die zweite Einheit soll nach Möglichkeit innerhalb von 15 Minuten nach Alarmierung, mit weiteren 6 Funktionseinheiten an der Einsatzstelle eintreffen.
Der so genannte kritische Verkehrsunfall; Verkehrsunfall mit eingeklemmter Person, fließender Verkehr, Brandgefahr durch auslaufenden Kraftstoff.	Gemeindegebiet	---	---	Die Feuerwehr soll innerhalb ihres Zuständigkeitsbereiches nach Möglichkeit innerhalb von 8 Minuten nach Alarmierung, mit den erforderlichen 15 Funktionseinheiten und den vorhandenen / erforderlichen Einsatzmitteln, in 90 % der Fälle, an der Einsatzstelle eintreffen und Maßnahmen zur Gefahrenabwehr einleiten.

Anlage 8 Schutzziele der Gemeindevertretung

Schutzziele gemäß VV Meckl.-Vorp. Gl. Nr. 2131 Punkt 2.3.5 C, **Abwehr von Umweltgefahren (Gefahrstoffeinsatz)- Gemeinde Roggenstorf**

Standardisiertes Schadensereignis o.g. VV M-V Pkt. 2.3.6	besondere Gefahren o.g. VV M-V Pkt. 2.4	Ist-Stand (vorhanden)	Soll-Stand (erforderlich)	Schutzziele
<p>Freisetzung eines Stoffes nach der Gefahrstoff-, Biostoff- und Strahlenschutzverordnung, wie zum Beispiel:</p> <ul style="list-style-type: none"> - austretende unbekannte Flüssigkeit, - Stoffaustritt aus technischen Anlagen (zum Beispiel Biogasanlage), - Havarie mit Stoffaustritt in einem Störfallbetrieb, - austretende unbekannte chemische, biologische oder radiologische Stoffe 	<p>Gemeindegebiet</p>	<p>TSF-W Gruppengleichwert in TEB nicht erreicht</p>	<p>TSF-W MTW Gefahrgutzug des Landkreises Führungsgruppe Amt Gruppengleichwert in TEB erreicht</p>	<p>Die Feuerwehr soll innerhalb ihres Zuständigkeitsbereiches nach Möglichkeit innerhalb von 10 Minuten nach Alarmierung, mit den erforderlichen 9 Funktionseinheiten und den erforderlichen Einsatzmitteln, in 80 % der Fälle, an der Einsatzstelle eintreffen und Maßnahmen zur Gefahrenabwehr, nach der GAMS-Regel, einleiten.</p>
<p>Schutzziele zur Abwehr von Umweltgefahren beschreiben, wie bestimmten Gefahrensituationen begegnet werden soll. Als Grundlage zur Festsetzung eines Schutzzieles können dienen:</p> <ul style="list-style-type: none"> - Absperrmaßnahmen, - Durchführung der Menschenrettung, - Auffangen, Niederschlagen von austretenden Stoffen, 	<p>Gemeindegebiet</p>	<p>---</p>	<p>---</p>	<p>Die Feuerwehr soll innerhalb ihres Zuständigkeitsbereiches nach Möglichkeit innerhalb von 10 Minuten nach Alarmierung, mit den erforderlichen 9 Funktionseinheiten und den vorhandenen / erforderlichen Einsatzmitteln, in 80 % der Fälle, an der Einsatzstelle eintreffen und Maßnahmen zur Gefahrenabwehr einleiten.</p>

Anlage 8 Schutzziele der Gemeindevertretung

Schutzziele gemäß VV Meckl.-Vorp. Gl. Nr. 2131 Punkt 2.3.5 **D, Einsatz bei Wassernotfällen- Gemeinde Roggenstorf**

Standardisiertes Schadensereignis o.g. VV M-V Pkt. 2.3.6	besondere Gefahren o.g. VV M-V Pkt. 2.4	Ist-Stand (vorhanden)	Soll-Stand (erforderlich)	Schutzziele
Bade- und Eisunfälle	Gemeindegebiet	TSF-W Gruppengleichwert in TEB nicht erreicht	TSF-W MTW Gruppengleichwert in TEB erreicht	Die Feuerwehr soll innerhalb ihres Zuständigkeitsbereiches nach Möglichkeit innerhalb von 10 Minuten nach Alarmierung, mit den erforderlichen 9 Funktionseinheiten und den erforderlichen Einsatzmitteln, in 80 % der Fälle, an der Einsatzstelle eintreffen und Maßnahmen zur Gefahrenabwehr einleiten.
Rettung von Personen bei gekenterten Wassernotfällen	Gemeindegebiet	---	---	Die Feuerwehr soll innerhalb ihres Zuständigkeitsbereiches nach Möglichkeit innerhalb von 10 Minuten nach Alarmierung, mit den erforderlichen 9 Funktionseinheiten und den vorhandenen / erforderlichen Einsatzmitteln, in 80 % der Fälle, an der Einsatzstelle eintreffen und Maßnahmen zur Gefahrenabwehr einleiten.
Eindämmen und Aufnahme von aus Wasserfahrzeugen austretenden wassergefährdenden Stoffen (zum Beispiel Benzin, Dieseldieselkraftstoff)	Gemeindegebiet	---	---	Die Feuerwehr soll innerhalb ihres Zuständigkeitsbereiches nach Möglichkeit innerhalb von 10 Minuten nach Alarmierung, mit den erforderlichen 9 Funktionseinheiten und den vorhandenen / erforderlichen Einsatzmitteln, in 80 % der Fälle, an der Einsatzstelle eintreffen und Maßnahmen zur Gefahrenabwehr einleiten.

Anlage 9 Beschlüsse der Gemeindevertretung

Gemeinde Stepenitztal

Gemeindevertretung Stepenitztal

Beschlussauszug

Sitzung der Gemeindevertretung der Gemeinde Stepenitztal vom
13.10.2020

TOP 9

Beschluss über die Schutzzielbestimmung zur Brandschutzbedarfsplanung der Gemeinde Roggenstorf

Vorlage: VO/14GV/2020-258

Sachverhalt:

Städte und Gemeinden in Mecklenburg-Vorpommern haben als Aufgabe des eigenen Wirkungskreises gemäß § 2 Brandschutz- und Hilfeleistungsgesetz M-V (BrSchG), den abwehrenden Brandschutz und die technische Hilfeleistung in ihrem Gebiet sicherzustellen. Sie haben hierzu insbesondere (...) eine der Brandschutzbedarfsplanung entsprechende leistungsfähige öffentliche Feuerwehr aufzustellen, auszurüsten, zu unterhalten und einzusetzen. Die Gemeinde Roggenstorf nimmt diesen gesetzlichen Auftrag durch die Freiwillige Feuerwehr Roggenstorf wahr.

Die Gemeindevertretung Roggenstorf hat den Beschluss am 26.08.2020 gefasst. Aufgrund der Vereinbarung über die Wahrnehmung der Aufgaben der Gemeinden nach dem Brandschutz- und Hilfeleistungsgesetz für das Land Mecklenburg-Vorpommern hat die Gemeinde Roggenstorf seit dem 01. Januar 2014 die Aufgaben des abwehrenden Brandschutzes und der technischen Hilfeleistung an die Gemeinde Mallentin (jetzt Stepenitztal) übertragen. Aus diesem Grund ist es nach Rücksprache mit dem Innenministerium notwendig, dass die Gemeindevertretung Stepenitztal den Beschluss über die Schutzzielbestimmung der Gemeinde Roggenstorf anschließend bestätigt.

Die Bedarfsplanung hat unter Anwendung der Feuerwehrorganisationsverordnung Mecklenburg-Vorpommern (FwOV M-V) vom 21. April 2017 sowie der Verwaltungsvorschrift zur Erstellung von Brandschutzbedarfsplänen in Mecklenburg-Vorpommern vom 12. Oktober 2017 zu erfolgen.

Durch den Amtsausschuss des Amtes Grevesmühlen-Land wurde die Leistung für die Erstellung der Brandschutzbedarfsplanung für alle amtsangehörigen Gemeinden am 07. Juli 2018 an das Ingenieurbüro für Brandschutz Werner aus Malchow (zwischenzeitlich in die WW Brandschutz GmbH umfirmiert) vergeben. Ein ausgefertigtes Exemplar der Brandschutzbedarfsplanung liegt der Verwaltung sowie dem Bürgermeister zum Sitzungstermin vor. Es wurde unter anderem festgestellt, mit welchen charakteristischen Gefahren die Freiwillige Feuerwehr Roggenstorf im Einsatz konfrontiert werden kann und mit welchen verfügbaren Einsatzkräften- und Mitteln die Freiwillige Feuerwehr zum jetzigen Zeitpunkt diese Gefahren abwehrt. So wurden im Ergebnis die Rettungswahrscheinlichkeiten anhand der derzeitigen Gegebenheiten objektiv dargestellt.

Durch die Gemeindevertretung ist die politische Entscheidung zu treffen, welche

Qualität die Gefahrenabwehr durch die Freiwillige Feuerwehr Roggenstorf besitzen soll. Durch die Festlegung der Mindesteinsatzstärke, der Eintreffzeit und des Erreichungsgrades wird das sogenannte Schutzziel bestimmt.

Der Gesetzgeber gibt den Städten und Gemeinden in Mecklenburg-Vorpommern vor, folgende Werte **nicht** zu unterschreiten:

1. Für die Bestimmung der **Mindesteinsatzstärke** darf nach 10 Minuten ab Alarmierung die erste Einheit nicht kleiner als 9 Funktionen betragen und nach weiteren 5 Minuten die zweite Einheit nicht kleiner als 6 Funktionen betragen.
2. Die **Eintreffzeit** darf 10 Minuten ab Alarmierung nicht überschreiten.
3. Der **Erreichungsgrad** darf nicht niedriger als 80 Prozent angenommen werden.

Sofern bei der Schutzzielbestimmung von diesen Werten abgewichen wird, ist der Brandschutzbedarfsplan im Sinne des § 2 BrSchG i.V.m. Punkt 2.8.1 der Verwaltungsvorschrift rechtswidrig.

Im Ergebnis Gefahren- und Risikoanalyse zeigt der Brandschutzbedarfsplan der Gemeinde Roggenstorf, dass die vorgenannten Werte durch die Freiwillige Feuerwehr Roggenstorf zum jetzigen Zeitpunkt nicht oder nicht vollständig erreicht werden können. Aus diesem Grund wird empfohlen, die vorgenannten Mindeststandards als niedrigste Qualitätskriterien für die Schutzzielbestimmung anzunehmen.

Schlussfolgernd wird empfohlen, die Schutzziele wie in der Anlage vorgeschlagen festzulegen.

Beschluss:

Die Gemeindevertretung Stepenitztal beschließt die Schutzziele der Gemeinde Roggenstorf, unter Einhaltung der Mindeststandards entsprechend Punkt 2.8.1 der Verwaltungsvorschrift zur Erstellung von Brandschutzbedarfsplänen des Landes Mecklenburg-Vorpommern, wie vorgeschlagen festzulegen.

Abstimmungsergebnis:

Gesetzl. Anzahl der Vertreter:	13
- davon anwesend:	11
Ja-Stimmen:	11
Nein-Stimmen:	0
Enthaltungen:	0

Anlage 10 Bemerkungen des Landkreises

interner Beratungsvermerk zur BSBP FF Roggenstorf						
Teilnehmer:	Herr Haug Herr Jaeger		Datum:	03.06.2020	Stand:	Apr 20
Beschreibung der Gefahrenart iO?	A Brand	B TH	C CBRN	D W	Sonderstufe	Bemerkungen
Gefährungsstufen:	A 1 AS 1	B 2 AS 1	C -	D -	Sonderstufe -	
Einsatzzahlen:						
Häufigkeit (im Jahr)						
wöchentlich (50)						
zweiwöchentlich (25)						
monatlich (10)						
vierteljährlich (4)						
jährlich (1)						
	BR 1, TH 1 W 1	BR 2, TH 2 W 2	BR 3, TH 3	BR 4, TH 4 W 3	Sonder- stufe	
mögliche Fahrzeugvariante:	TSF-W, MTW				Fahrzeugkonzept in BSBP ok	
mögliche Alternative:						