

Stadt Grevesmühlen

Beschlussvorlage	Vorlage-Nr: VO/12SV/2016-757				
Federführender Geschäftsbereich: Bauamt	Status: öffentlich Aktenzeichen: Datum: 05.10.2016 Verfasser: Brandstädter, Gabriela				
Landschaftsplan der Stadt Grevesmühlen; Stand Maßnahmendurchführung					
Beratungsfolge:					
Datum	Gremium	Teilnehmer	Ja	Nein	Enthaltung
17.10.2016	Umweltausschuss Stadt Grevesmühlen				

Beschlussvorschlag:

Sachverhalt:

Finanzielle Auswirkungen:

Anlage/n:

Unterschrift Einreicher	Unterschrift Geschäftsbereich

Erläuterungen zur Tabelle

Maßnahmen im Siedlungsbereich- wie z.B. Ortsrandgestaltungen sind in der Karte 10 Leitbild und Maßnahmen dargestellt, jedoch nicht einzeln aufgeführt, da diese Bestandteil innerstädtischer Planungen sind.

Spalte 1- Biotopkomplex

- I – Everstorfer Forst (Biotopkomplex gemäß Plan, siehe Erläuterungsbericht Teil 2 Punkt 3.2.1)
- II – Everstorfer Forst mit Iserberg (Biotopkomplex gemäß Plan, siehe Erläuterungsbericht Teil 2 Punkt 3.2.2)
- III – Ackerflur Hoikendorf - Barendorf (Biotopkomplex gemäß Plan, siehe Erläuterungsbericht Teil 2 Punkt 3.2.3)
- IV – Ploggensee mit Glockenmoor und Ihlenpohl (Biotopkomplex gemäß Plan, siehe Erläuterungsbericht Punkt 3.2.4)
- V – Ackerflur nördlich Grevesmühlen (Biotopkomplex gemäß Plan, siehe Erläuterungsbericht Punkt 3.2.5) bestehend aus
 - Va – Ackerflur nördlich Grevesmühlen östlicher Teil und
 - Vb – Ackerflur nördlich Grevesmühlen westlicher Teil
- VI – Santower See (Biotopkomplex gemäß Plan, siehe Erläuterungsbericht Punkt 3.2.6)
- VII – Vielbecker See – Seeberge und Kiebitzmoor (Biotopkomplex gemäß Plan, siehe Erläuterungsbericht Punkt 3.2.7)
- VIII – Steinbrink (Biotopkomplex gemäß Plan, siehe Erläuterungsbericht Punkt 3.2.8)
- IX – Ackerflur bei Grenzhausen (Biotopkomplex gemäß Plan, siehe Erläuterungsbericht Punkt 3.2.9)
- X – Börzower Wald – Questiner Tannen und Burdenowriederung (Biotopkomplex gemäß Plan, siehe Erläuterungsbericht Punkt 3.2.10)
- XI – Stepenitz – Poischower Mühlenbach – Kalkflachmoor und Tongruben bei Degtow (Biotopkomplex gemäß Plan, siehe Erläuterungsbericht Punkt 2.2.11) bestehend aus X1a – für den Bereich östlich Wotenitz und X1b – für den Bereich westlich Wotenitz
- XII – Ackerflur südlich von Grevesmühlen (Biotopkomplex gemäß Plan, siehe Erläuterungsbericht Punkt 3.2.12)
- XIII – Jameler Forst (Biotopkomplex gemäß Plan, siehe Erläuterungsbericht Punkt 3.2.13)

Spalte 2- lfd. Nummer der Maßnahme

 - bereits realisierte Maßnahmen

 - geplante Maßnahmen auf Flächen der Stadt

- Spalte 3- H Kategorie des Handlungsbedarfes (siehe Erläuterungsbericht Teil 2 Punkt 4.3)
 Spalte 4- WS- Wertstufe aus der Biotopbewertung, dargelegt im Teil 1 des Erläuterungsberichtes
 Spalte 5- lfd. Nr. des Vorschlages für die Übernahme von Maßnahmeflächen aus dem Landschaftsplan in den Flächennutzungsplan, und Zuordnung der Maßnahme insofern diese vorhanden; dargelegt im Teil 2 des Erläuterungsberichtes
 Spalte 6- Kurztitel der Maßnahme
 Spalten 7-9 (10):
 A - Maßnahmenschwerpunkte zur Renaturierung und Rekultivierung von Biotopen / Schutzgut Pflanzen und Tiere sowie Maßnahmenschwerpunkte zur naturschutzverträglichen Waldbewirtschaftung
 B - Maßnahmenschwerpunkte zur Erhöhung der Strukturvielfalt / Verbesserung und Erhaltung des Landschaftsbildes sowie Maßnahmenschwerpunkte für die landschaftsgebundene Erholung / Wohnumfeld
 C - Maßnahmenschwerpunkte Schutzgut Grund- und Oberflächenwasser sowie Maßnahmenschwerpunkte Schutzgut Boden
 D - Maßnahmenschwerpunkte Schutzgut Luft und Klima

1	2	3	4	5	6	7	8	9	10
I	1	4	Wertstufe Biotopwert	Vorschlag FNP	Kurztitel	A	B	C	D
I	2	4	1		Everstorfer Forst Nordwest- Nutzungsauflassung	A 1.1			
I	3	4	1		Birkenmoor - Nutzungsauflassung	A 1.2			
I	4	2	2-3		Schepperrwiese – Nutzungsauflassung, Vermeidung von Entwässerung	A 1.3			
I	5	3	2-3		Bereich Everstorf zwischen Siedlung und Lichtung - Waldumbau und standortangepasste Bewirtschaftung	A 2, A 5, A 9	B 1.1, B 4, B 5	C 1	
I	6	3	2-3		Everstorfer Forst – Waldumbau zur Förderung unterschiedlicher Altersstrukturen	A 3	B 1.2	C 1,	
I	7	o.B.	2		Erhaltung und Renaturierung von Kleinstrukturen	A 4			
I	8	o.B.	2-3		Sühnstein südlich von Everstorf - Instandhaltung von Wegen		B 2.1, B 6.1		
I	8	o.B.	2-3		Hünengräber südöstlich von Everstorf - Schutz der Denkmale; Neuanlage von Wegen, Verbesserung von Parkplatzmöglichkeiten		B 2.2, B 6.2		

Landschaftsplan Grevesmühlen Biotopkomplexbezogene Übersicht zum Maßnahmenplan mit Maßnamenschwerpunkten und Kategorien des Handlungsbedarfes

1	2	3	4	5	6	7	8	9	10
Biotopkomplex	Maßnahmenr.	Handlungsbedarf	Wertstufe Biotopwert	Vorschlag FNP	Kurztitel	A	B	C	D
I	9	1	4	56	Östliche Ortslage - Anlage einer Streuobstwiese auf Flächen, die als Weihnachtsbaumkultur genutzt wurden (Ausgleich B 29). <i>realisiert</i> ✓	A7			
II	1	4	1-3		Waldflächen nördlich des Eselbruches - Nutzungsauflassung, keine Veränderung der Oberflächengestalt des Endmoränenzuges als landschaftstypische Erscheinung; Rückbau von Entwässerungsanlagen	A 1	B 1.2	C 1	
II	2	2	3		Forst südlichen der Deponie Degtow - Waldmehrung/ Waldumbau Nadelholzflächen	A 2, A 3, A 5	B 1.2	C 1	
II	3	2	3		Quellstandorte südwestlich der Deponie - Schutz und Renaturierung	A 4			
II	4	2	2		Bruchwald und Quellbereich südwestlich der Deponie – Renaturierung und Gewässerentrohrung	A 6.1		C 7	
II	5	5			Rekultivierung Deponie gemäß Entwicklungsplan - Errichtung einer Photovoltaikanlage bereits umgesetzt <i>realisiert</i> ✓	A 6.2, A 11.2			
II	6	4	1		östlich Sendemast Hamberge - Pufferpflanzung um vermoorte Senke	A 7			
II	7	3	2		zwischen Neu Degtow und Everstorfer Forst - Sicherung der extensiven Nutzung über langfristiges Pflegekonzept	A 9			
II	8	3	2		Iserberghänge - Sukzession entgegensteuern; Pflegekonzept; potenzielle Eignung für landschaftsbezogene Erholung	A 11.1	B 1.1	C 2	
II	9	o.B.	-		Wanderweg zwischen Grevesmühlen und Hamberge - Wegeverbindung instandhalten und pflegen		B 6.1		
II	10	o.B.	-		Wanderweg Alte Wariner Landstraße - Pflege und Erhaltung als Wanderweg, Sperrung für privaten Kfz Verkehr		B 6.2		

Landschaftsplan Grevesmühlen Biotopkomplexbezogene Übersicht zum Maßnahmenplan mit Maßnahmenswerpunkten und Kategorien des Handlungsbedarfes

1	2	3	4	5	6	7	8	9	10
Biotopkomplex	Maßnahmenr.	Handlungsbedarf	Wertstufe Biotopwert	Vorschlag FNP	Kurztitel				
III	1		2-4	1	Neue Wiese - Ausgleichsmaßnahme Sendemast Barendorf - Heckenpflanzung und Extensivierung (Weidenutzung) - bereits realisiert ✓	A 6.2, A 7.2, A 8, A 9.3			
III	2	3	2		Hellmoor - Pflegekonzept zur Reduzierung des Gehölzaufwuchses; Pufferpflanzung	A 6.3, A 8, A 11.1			
III	3	3	2		Birkenmoor - langfristiges Pflegekonzept	A 8, A 11.2			
III	4	3	1	2	Hinckersee - langfristiges Pflegekonzept für Kesselmoor	A 6.1, A 8, A 9.2			
III	5	3	3	3	Am Heidberg - Nutzungsextensivierung	A 9.1, A 10, A 11.4			
III	6	1	3	4	Am Fierdsberg - Waidumbau	A 2		C 2.1	
III	7	2	2,3		Waidmehring und Waldsaumgestaltung am Ostrand des Everstorfer Forstes unter Berücksichtigung der Lebensraumsprüche der Rotbauchunke	A 5.1		C 2.2	
III	8	2	4		Jameler Forst- Waidmehring und Waldsaumentwicklung	A 5.2, A 7.1			
III	9	2	2		Stadtmarkengrenzhecke - Saumstrukturen		B 1.1		
III	10	o.B.	2,3		Mühlenberg nördlich Hoikendorf - Schutz und Erhaltung		B 1.2, B 2.1		
III	11	o.B.	3		Kegelgrab nördlich des Jameler Forstes - Schutz und Erhaltung		B 1.3, B 2.2		
III	12	o.B.	4		Hoikendorfer Straße - Hinckersee- Anlage einer Feldhecke		B 3		
III	13	o.B.	4		Ausweisung und Instandhaltung eines Wanderweges nach Manderow		B 6.1		
III	14	o.B.	4		Wanderweg Everstorf - Hamberge - Instandhaltung		B 6.2		
III	15	o.B.	3		Parkplatz Hünengräber - Verbesserung der Parkmöglichkeiten		B 6.3		

Landschaftsplan Grevesmühlen Biotopkomplexbezogene Übersicht zum Maßnahmenplan mit Maßnahmenswerpunkten und Kategorien des Handlungsbedarfes

1	2	3	4	5	6	7	8	9	10
Biotopkomplex	Maßnahmenr.	Handlungsbedarf	Wertstufe Biotopwert	Vorschlag FNP	Kurztitel				
III	16	2	3	5	Ortslage Hoikendorf - Schutz des Turmhügels und Gewässersanierung	A 4.1	B 7		
III	17	2	2	6	Ortslage Barendorf - Gewässersanierung	A 4.2			
III	18	1	4		Östlich der Ortslage Barendorf - Prüfung der Möglichkeiten zur Grabenöffnung			C 7	
III	19	1	4	7	Westlich der Ortslage Barendorf - kleinflächige Waldmehrung	A 5.3			
IV	1	1	1	8	Glockenmoor - Schutz	A 1.1			
IV	2	2	1	9	Ihlenpohl – Renaturierung Wegebeziehungen erhalten und verbessern	A 1.2, A 4, A 6.2, A11.1	B 6.1		
IV	3	2	2		Ploggensee – Biotopwertverbesserung Verbesserung der Wasserqualität; Stärkung Bedeutung als Naherholungsbereich für landschaftsgebundene Erholung	A 6.1, A 9, A 11, A10.1, A11.2	B 1, B 6.1		D 1, D 2
IV	4	3	4	10	Extensive Grünlandnutzung zwischen Neu Degtow und Everstorfer Forst- nur bei Umsetzung der Bauleitplanung als Ausgleichsmaßnahme	A 10.2			
IV	5	o.B.			Neu Degtow - Hamberge – Wanderweganschluss		B 6.2		
V	1	1			Vermeidung von Ablagerungen am Ploggensee aus den Kleingartenanlagen	A 12		C 6	
V	2	2	3, 4		Waldmehrung Hamberge – Everstorfer Forst unter Berücksichtigung der Lebensraumsprüche der Rotbauchunke	A 5.1			
V	3	2	4		Extensive Bewirtschaftung südlich des Wanderweges nach Hamberge	A 7.2 A 9.2			
V	4	2	2		Renaturierung des Ollimur	A 6.1			

Landschaftsplan Grevesmühlen Biotopkomplexbezogene Übersicht zum Maßnahmenplan mit Maßnahmenswerpunkten und Kategorien des Handlungsbedarfes

1	2	3	4	5	6	7	8	9	10
Biotopkomplex	Maßnahmenr.	Handlungsbedarf	Wertstufe Biotopwert	Vorschlag FNP	Kurztitel				
V	5	2	2,3		Renaturierungskonzept für Feuchtbiotopflächen nördlich Hamberge	A 6.2			
V	6	o.B.	-		ehemalige Ulmenallee zwischen Grevesmühlen und Warnow - Anlage einer neuen Allee- Bepflanzung 2008 realisiert ✓	A 7.1	B 3.1		
V	7	1	4		Heckenpflanzung zwischen Santower See und Ackerflur nördlich von Grevesmühlen ✓ <i>realisiert</i>	A 7.3	B 3.2		
V	8	1	4	16	Nördlicher Ortsrand Grevesmühlen - Heckenpflanzung	A 7.4	B 5.2		
V	9	2	4		Heckenpflanzung Landweg Hamberge	A 7.5	B 3.3		
V	10	3	3		Extensive Nutzung Iserberghänge - Sukzession entgegensteuern, Pflegekonzept	A 8, A 9.1, A 10.1, A 11	B 1.2, B 2	C 2	
V	11	3	3		extensive Grünlandnutzung zwischen Stadtgebiet und Santower See	A 9.2, A 10.2			
V	12	-	4		Offenlandcharakter erhalten		B 1.1		
V	13	o.B.			Verbesserung des Feldweges-als Wanderweg- von der Landesstraße Grevesmühlen- Walmsdorf nach Hamberge		B 3.3, B 6.1		
V	14	o.B.			Rad- und Wanderweg Grevesmühlen - Hamberge		B 6.2		
V	15	1	4		südöstlich Steinbrink - Heckenpflanzung	A 7.6			
V	16	1	3	15	Pappelbestände nördlich Santow - Gehölzumbau	A 7.7			
V	17	2	2		Straße nach Klütz - Anlage Radweg, Amphibienleiterinrichtung und Fischotterpassage ✓ <i>realisiert</i>	A 6.3, A 6.4	B 6.3		
V	18	o.B.			Radweg nach Warnow ✓ <i>realisiert</i>		B 6.4		
VI	1	4	1		Bruchwaldbereich am Santower See - Totalreservat ✓	A 1			
VI	2	2	3		Entfernung Balsampappelbestand nördlich Santower See <i>erledigt</i>	A 2.1			
VI	3	2	3		Entfernung Fichtenbestand nördlich Santower See <i>verleitet</i>	A 2.2			

Landschaftsplan Grevesmühlen Biotopkomplexbezogene Übersicht zum Maßnahmenplan mit Maßnahmenswerpunkten und Kategorien des Handlungsbedarfes

1	2	3	4	5	6	7	8	9	10
Biotopkomplex	Maßnahmenr.	Handlungsbedarf	Wertstufe Biotopwert	Vorschlag FNP	Kurztitel				
VI	4	3	3		Waldumbau ✓	A 3, A 6.1			
VI	5	2	3	20	Anstau im Bereich einer Moorsenke nördlich Santower See	A 6.2			
VI	6	2	1,3	21	Grabenanstau des Grabens 22/6 und Rekonstruktion der Stauanlage, Verlegung des Grabens 22/6	A 6.3			C 7.1
VI	7	2	3	22	Umwandlung der Ackerbrache Wolfshorn in Extensivgrünland	A 8			
VI	8	o.B.			Ausbau Rad- und Fußweg zwischen Santow und Warnow		B 6		
VI	9	2	2	19	Wiedervernässung der Moorsenke am Graben 22/6/1	A 6.4			C 9.3
VII	1	1	3	24	Pelzer Hain - sukzessiver Waldumbau, nördlicher Teil - Entnahme Pappeln	A 2, A 3			
VII	2	3	2, 4	27	Renaturierung des Quellbereiches des Tarnewitzer Baches (Graben 22/6) im Bereich der Seeberge und Verbund zum Santower See unter Berücksichtigung der gegenwärtigen Bewirtschaftung gemäß Grünlandförderrichtlinie	A 6.1, A 9, A 11.1			C 9.1, C 9.2
VII	3	3	2	28,29	Wiedervernässung des Biotopkomplexes mit Gewässer westlich der Klützer Straße	A 6.2			C 9.2
VII	4	3	2		Renaturierung/ Sanierung Vielbecker See	A 6.3, A 12			D 1, D 2
VII	5	1	4		Heckenpflanzung zwischen Steinbrink und ehemaligen Klärteichen	A 7.1	B 3.1		
VII	6	2	2		Hecke von der Landesstraße Richtung Klütz zum Steinbrink (zum Teil bereits realisiert) ✓	A 7.2	B 3.2		
VII	7	2	3		Reduzierung der Pappelbestände am Südrand der Seeberge	A 7.3	B 3.3		
VII	8	1	4	25	Pflanzung Stieleichenreihe zwischen Acker und Feuchtwiesen südwestlich der Pferdekoppel (realisiert im Rahmen der 1. Änderung des Bebauungsplanes Nr. 15 der Stadt GVM), Nutzungsintensivierung ist noch umzusetzen ✓	A 7.4, A 10, A 11.1	B 3.4		





Landschaftsplan Grevesmühlen Biotopkomplexbezogene Übersicht zum Maßnahmenplan mit Maßnahmenswerpunkten und Kategorien des Handlungsbedarfes

1	2	3	4	5	6	7	8	9	10
Biotopkomplex	Maßnahmenm.	Handlungsbedarf	Wertstufe Biotopwert	Vorschlag FNP	Kurztitel	A	B	C	D
VII	9	o.B.			Konzept für Schießplatz	A 11.2			D 3
VII	10	2	3	30	Sanierung der Klärteiche	A6.4, A 11		C 9.3	
VIII	1	4	1,2		Bruch- und Quellwaldbereiche am östlichen Rand des Waldgebietes erhalten	A 1.1			
VIII	2	3	2		Waldumbau und Waldmehrung im gesamten Bereich des Steinbrinks	A 2, A 3, A 4, A 5	B 1, B 6	C 1	D 1, D 2
VIII	3	4	1		vermoorte Senke im nordwestlichen Teil - Schutz vor Entwässerung	A.1.2			
IX	1	1	4		Waldmehrung zwischen Steinbrink, Kiebitzmoor und Vielbecker See	A 5			
IX	2	2	2	31	Konzept zur Renaturierung des Barschsee und angrenzender Flächen	A 2, A 3, A 6.1, A 7.1, A 11	B 5	C 9	
IX	3	2	4	33	Wiederherrichtung des Alten Landweges und Anlage einer Allee zwischen Grenzhausen und Grevesmühlen		B 3, B 6		
IX	4	2	4	32	Gestaltung des Gewässerschutzstreifens zwischen geplanter Bebauung und Vielbecker See	A 7.2, A 10	B 5		
IX	5	2	2,3	34	Erhaltung des Artenaustausches zwischen Barschsee und der freien Landschaft	A 7.3			
X	1	4	2	35	Bruchwaldbereiche an der Burdenow erhalten	A 1.1, A 4		C 1	
X	2	4	1		Feuchtbereiche südlich der Straße nach Questin erhalten	A 1.2			
X	3	2	3		Allgemein langfristig und schonender Umbau von Nadelwaldkomplexen	A 2		C 1	
X	4	2	3	35	Entfernung Pappelbestand entlang der Burdenow - Umnutzung zu Feuchtwiese oder Erlenwald	A 3		C 1	

Landschaftsplan Grevesmühlen Biotopkomplexbezogene Übersicht zum Maßnahmenplan mit Maßnahmenswerpunkten und Kategorien des Handlungsbedarfes

1	2	3	4	5	6	7	8	9	10
Biotopkomplex	Maßnahmenr.	Handlungsbedarf	Wertstufe Biotopwert	Vorschlag FNP	Kurztitel				
X	5	1	4	37	Aufforstung einer Teilfläche nördlich der Bahnanlagen mit standorttypischen und einheimischen Gehölzen	A 5.1		C 1	
X	6	4	2	36	Renaturierungskonzept für Quellbereich der Burdenow	A 6, A 9, A 11		C 1	
X	7	o.B.			Börzower Wald/ Questiner Tannen Allgemein: - Ausweisung eines Rundweges aufgrund des Erholungsdrucks aus dem Gebiet Grevesmühlen-West		B 6		
XI	1	1	3	39 a und b	Waldumbau des Pappelbestandes nordwestlich Eselsbruch und südwestlich Neu Degtow	A 2.1, A 2.2			
XI	2	1	3	47	Waldumbau des Pappelbestandes östlich von Wotenitz	A 2.3			
XI	3	2	2	48	Waldumbau des Pappelbestandes westlich von Wotenitz	A 2.4			
XI	4	3	2,3		zwischen Mühlenbach und Bahnlinie- extensive Grünlandnutzung erhalten (gegenwärtige Bewirtschaftung gemäß Grünlandförderrichtlinie)	A 6.4			
XI	5	-	1,2	53	Renaturierung Mühlenbach (Maßnahmen entsprechend Planfeststellung zur BAB A14)	A 6.1, A 7, A 11		C 4, C 5, C 7.1	
XI	6	1	5		Rückbau nicht genutzter Siedlungsflächen südlich Ziegeleiweg	A 6.2			
XI	7	1	5		Rückbau gewerblicher Flächen ehemalige Ziegelei nördlich Ziegeleiweg	A 6.3			
XI	8	3	2,3		Erhaltung von Dauergrünland entlang von Stepenitz und Mühlenbach <i>FFH - Gebiet</i>	A 9.1, A 10.1, A 11		C 2 C 4, C 7.1	
XI	9	-	3		Entwicklung Poischower Mühle als attraktiven Ausflugs punkt, Wiederherstellung Mühleiteich (Mühleiteich- Maßnahme entsprechend Planfeststellung zur BAB A14)	A 4	B 2.1	C 8	
XI	10	2	2,3		Erhaltung und Pflege Streuobstwiesenflächen südlich Poischower		B 2.2		

Landschaftsplan Grevesmühlen Biotopkomplexbezogene Übersicht zum Maßnahmenplan mit Maßnahmenswerpunkten und Kategorien des Handlungsbedarfes

1	2	3	4	5	6	7	8	9	10
Biotopkomplex	Maßnahmenr.	Handlungsbedarf	Wertstufe Biotopwert	Vorschlag FNP	Kurztitel	A	B	C	D
					Mühlenbach nordwestlich der Tongruben				
XI	11	2	3	40	Anlage Eichenreihe südlich Bebauungsplan Nr. 24 bis nach Poischow		B 3		
XI	12	2	2,3	49	Waldmehrung auf Splitterflächen zwischen Wotenitz und Waldbereichen	A 5		C 1	
XI	13	2	3		Extensive Grünlandnutzung auf Freiflächen zwischen Wotenitz und Walgebiet alternativ Einrichtung von dauerhaften Brachflächen	A 10.2		C 4, C 6	
XI	14	3	2		Hundesportplatzflächen - Pflegemaßnahmen zum Erhalt der Trockenrasenflächen	A 9.2			
XI	15	2	4	57	Gewässerschutzstreifen im Bereich des Vorfluters 7/16/B1	A 10.3		C 7.2	
XII	1	1	3		Entfernung von Pappeln und Grauerlen innerhalb und am Rand des Niedermoorbiotops zwischen Degtow und Groß Pravtshagen	A 2, A 6.1			
XII	2	2	3,4		Prüfung der Durchgängigkeit der Stadtmarkhecke, Schließung von Lücken	A 7.1	B 3.1		
XII	3	1	4		Baumpflanzungen im Bereich Questin als Ausgleichsmaßnahme im Rahmen der Umsetzung des Bebauungsplanes Nr. 12 ✓		B 3.2 		
XII	4	o.B.	-		Öffnung und Wiederbelebung historischer Wege		B 6		
XII	5	2	3,4		Einbindung der geplanten Bebauung in die Landschaft - am südlichen Ortseingang von Grevesmühlen- Handlungsbedarf nur bei Umsetzung des Vorhabens	A 7.2	B 5		
XII	6		2		In Auswertung der Öffentlichkeitsbeteiligung wird empfohlen eine Fortführung der Gewässerrenaturierungen südöstlich von Wotenitz zu prüfen;	A 6.2			
XIII	1	2	3		Allgemeine Ausführung zum Jameler Forst zu Waldumbau,	A 2, A 3,		C 1	

Landschaftsplan Grevesmühlen Biotopkomplexbezogene Übersicht zum Maßnahmenplan mit Maßnahmenswerpunkten und Kategorien des Handlungsbedarfes

1	2	3	4	5	6	7	8	9	10
Biotopkomplex	Maßnahmenr.	Handlungsbedarf	Wertstufe Biotopwert	Vorschlag FNP	Kurztitel	A	B	C	D
					Entfernung standortfremder Gehölze, nachhaltige Waldnutzung, Erhaltung von Strukturen und Waldsaumverbesserung	A 4, A 5			

ohne Beschreibung von Maßnahmen:
 Ortslage Büttlingen: Ortsrandgestaltung im Bereich der landwirtschaftlichen Produktionsanlagen durch Bepflanzung
 Ortslage Questin: Beräumung der Ruinen im südöstlichen Bereich
 Ortsrandausbildung westlich Neu Degtow

Die gemäß Planfeststellung bestimmten Ausgleichsmaßnahmen und die Sammelausgleichsfläche wurden nachrichtlich in die Karte 10 Maßnahmen und Leitbild übernommen und werden nicht gesondert benannt.

Realisierte Maßnahmen



Streubstwiiese Everstorf

Datum: 29.09.2016

Name: AG30GBr

Maßstab 1:5000,0

BLATT-Nr. 1/1



© Zweckverband Wasserversorgung und Abwasserbeseitigung Grevesmühlen, Karl-Marx-Str. 719, 23936 Grevesmühlen, Telefon: 03881-7570, info@zweckverband-gvm.de



Datum: 29.09.2016

Name: AG30GBF

Maßstab 1:2500,0

BLATT-Nr. 1/1

Photovoltaikanlage Degtow



1715

@ Zweckverband Wasserversorgung und Abwasserbeseitigung Grevesmühlen, Karl-Marx-Str. 7/9, 23936 Grevesmühlen, Telefon: 03881-7570, info@zweckverband-gvm.de



© Zweckverband Wasserversorgung und Abwasserbeseitigung Grevesmühlen, Karl-Marx-Str. 7/9, 23936 Grevesmühlen, Telefon: 03861-7570, info@zweckverband-gvm.de

Neue Wiese

Datum: 04.10.2016

Name: AG30GBr

Maßstab 1:2500,0

BLATT-Nr. 1/1





Datum: 04.10.2016

Name: AG30GBR

Maßstab 1:5000,0

BLATT-Nr. 1/1



Ulmenallee






© Zweckverband Wasserversorgung und Abwasserbeseitigung Grevesmühlen, Karl-Marx-Str. 7/9, 23936 Grevesmühlen, Telefon: 03881-7570, info@zweckverband-gvm.de

Heckenpflanzung

Datum: 04. 10.2016	Name: AG30GBr	Maßstab 1:2500,0	BLATT-Nr. 1/1
--------------------	---------------	------------------	---------------





© Zweckverband Wasserversorgung und Abwasserbeseitigung Grevesmühlen, Karl-Marx-Str. 79, 23936 Grevesmühlen, Telefon: 03881-7570, info@zweckverband-gym.de

Radweg Klütz mit Amphibieneinrichtung (Ausschnitt)  V 177

Datum: 04.10.2016

Name: AG30GBr

Maßstab 1:5000,0

BLATT-Nr. 1/1



Datum: 04.10.2016

Name: AG30GBF

Maßstab 1:7500,0

BLATT-Nr. 1/1

Radweg Warnow



1/178



© Zweckverband Massenerosionsschutz und Abwasserbeseitigung Grevesmühlen, Karl-Marx-Str. 7/9, 23936 Grevesmühlen, Telefon: 03881-7570, info@zweckverband-gym.de

Datum: 04.10.2016

Name: AG30GBr

Maßstab 1:5000,0

BLATT-Nr. 1/1

nördl. Santower See



1/1 und 3



Datum: 04.10.2016

Name: AG30GBr

Maßstab 1:2500,0




BLATT-Nr. 1/1

Waldumbau



VI/4



	Datum: 04.10.2016	Name: AG30GBR	Maßstab 1:5000,0	BLATT-Nr. 1/1
Hecke L 03 -Steinbrink				
 				

© Zweckverband Wasserversorgung und Abwasserbeseitigung Grevesmühlen, Karl-Marx-Str. 7/9, 23936 Grevesmühlen, Telefon: 03891-7570, info@zweckverband-gvm.de



Datum: 04.10.2016

Name: AG30GBR

Maßstab: 1:2500,0

BLATT-Nr.: 1/1

Pflanzung Stieleichen



VII/18

© Zweckverband Wasserversorgung und Abwasserbeseitigung Grevesmühlen, Karl-Marx-Str. 7/9, 23936 Grevesmühlen, Telefon: 03881-7570, info@zweckverband-gvm.de



© Zweckverband Wasserversorgung und Abwasserbeseitigung Grevesmühlen, Karl-Marx-Str. 7/9, 23936 Grevesmühlen, Telefon: 03881-7570, info@zweckverband-gym.de

Datum: 04.10.2016	Name: AG30GBr	Maßstab 1:2500,0	BLATT-Nr. 1/1
Baumpflanzung Questin			
			
XII / 13			

Geplante Maßnahmen auf Eigentumsflächen der Stadt



Forsterei

Forstketten

Büdnerei

12

14

18/1

16

17

15

13



@ Zweckverband Wasserversorgung und Abwasserbeseitigung Grevesmühlen, Karl-Marx-Str. 7/9, 23936 Grevesmühlen, Telefon: 03881-17570, info@zweckverband-gym.de

Datum: 28.09.2016

Name: AG30GBR

Maßstab 1:1.000,0

BLATT-Nr. 1/1

Everstorf, Flur 1, Flst. 17

~~X~~ I 4



Alter Mühlenplatz

Dorfstraße



Datum: 28.09.2016

Name: AG30GBr

Maßstab: 1:1000,0

BLATT-Nr. 1/1

Holkendorf, Flur 1, Flst. 21

© Zweckverband Wasserversorgung und Abwasserbeseitigung Gewesmühlen, Karl-Mark-Str. 7/9, 23936 Gewesmühlen, Telefon: 03887-7570, info@zweckverband-gym.de



	Datum: 28.09.2016	Name: AG30GBR	Maßstab 1:1000.0	BLATT-Nr. 1/1
---	-------------------	---------------	------------------	---------------

Hoik., Flur 1, Flst. 144/1, 145/1



Datum: 28.09.2016

Name: AG30GBR

Maßstab 1:1.000,0

BLATT-Nr. 1/1

Barendorf, Flur 1, Flst. 81/2



III/172



Datum: 28.09.2016

Name: AG30GBR

Maßstab: 1:2500,0

BLATT-Nr.: 1/1

GVM, Flur 11, Flst. 331

X

IV/12



© Zweckverband Wasserversorgung und Abwasserbeseitigung Grevesmühlen, Karl-Marx-Str. 7/9, 23836 Grevesmühlen, Telefon: 03887-17570, info@zweckverband-gym.de

Datum: 28.09.2016

Name: AG30GBR

Maßstab: 1:2500,0

BLATT-Nr.: 1/1

GVM, Flur 11, Fst. 193

~~X~~ 1/4



© Zweckverband Wasserversorgung und Abwasserbeseitigung Grevesmühlen, Karl-Marx-Str. 7/9, 23336 Grevesmühlen, Telefon: 03981-7570, info@zweckverband-gym.de

Datum: 28.09.2016

Name: AG30GBR

Maßstab: 1:2500,0

BLATT-Nr.: 1/1

GVM, Flur 18, Flst. 183



VII 14



© Zweckverband Wasserversorgung und Abwasserbeseitigung Grevesmühlen, Karl-Marx-Str. 7/9, 23938 Grevesmühlen, Telefon: 03881-7570, info@zweckverband-gym.de

Datum: 28.09.2016	Name: AG30GBR	Maßstab: 1:5000,0	BLATT-Nr.: 1/1
-------------------	---------------	-------------------	----------------

GVM, Flur 18, FSt. 4/4

~~X~~
 13



Datum: 28.09.2016

Name: AG30GBR

Maßstab 1:2500,0

BLATT-NR. 1/1

GVM, Flur 18, Flst. 3

1/13



Datum: 28.09.2016

Name: AG30GBR

Maßstab: 1:5000,0

BLATT-NR.: 1/1

GVM, Flur 15, Flst. 141-8, 151

X/14 u. X/14